

屏東縣全民國防手冊



屏東縣政府
安居樂業 幸福屏東

111年9月

目錄

1. 防空疏散與避難設施	3
2. 傷亡搶救	170
3. 停電應處	171
4. 停水應處	175
5. 急救責任醫院	184
6. 民生配售站	186
7. 家庭防災準備	235
8. 戰時災防教育	237
9. 緊急報案專線	239
10. 後備軍人動員資訊	240
11. 核子事故應變	241

屏東縣防空疏散避難設施

Air defense evacuation and refuge facilities

項序 no	類別 category	建築物名稱 the names of the buildings	村里別 village	地址 address	地下樓層數 number of basement levels	可容納人 數 capacity
1	民宅	—	大埔里	屏東縣屏東市大埔里 07 鄰民族路 201 號	1	26
2	商場	全聯商場	大埔里	屏東縣屏東市大埔里 07 鄰民族路 202 號	1	61
3	民宅	—	大埔里	屏東縣屏東市大埔里 07 鄰民族路 207 號	1	26
4	金融機構	兆豐商銀/屏 東分行	大埔里	屏東縣屏東市大埔里 07 鄰民族路 213 號	1	1608
5	民宅	—	大埔里	屏東縣屏東市大埔里 07 鄰民族路 218 號	1	33
6	民宅	—	大埔里	屏東縣屏東市大埔里 07 鄰民族路 221 號	1	26
7	民宅	—	大埔里	屏東縣屏東市大埔里 07 鄰民族路 237 號	1	26
8	民宅	—	大埔里	屏東縣屏東市大埔里 07 鄰民族路 251 號	1	26
9	民宅	—	大埔里	屏東縣屏東市大埔里 07 鄰民族路 259 號	1	26
10	民宅	—	大埔里	屏東縣屏東市大埔里 07 鄰民族路 263 號	2	26
11	民宅	—	大埔里	屏東縣屏東市大埔里 07 鄰民族路 265 號	1	26
12	民宅	—	大埔里	屏東縣屏東市大埔里 07 鄰民族路 267 號	1	26

屏東縣防空疏散避難設施

Air defense evacuation and refuge facilities

項序 no	類別 category	建築物名稱 the names of the buildings	村里別 village	地址 address	地下樓層數 number of basement levels	可容納人 數 capacity
13	民宅	—	大埔里	屏東縣屏東市大埔里 07 鄰民族路 275 號	1	26
14	民宅	—	大埔里	屏東縣屏東市大埔里 07 鄰民族路 281-1 號	1	26
15	民宅	—	大埔里	屏東縣屏東市大埔里 07 鄰民族路 295 號	1	26
16	民宅	—	大埔里	屏東縣屏東市大埔里 07 鄰民族路 299 號	1	26
17	民宅	—	大埔里	屏東縣屏東市大埔里 07 鄰民族路 301 號	1	26
18	診所	仁佑診所	大埔里	屏東縣屏東市大埔里 07 鄰民族路 303 號	1	168
19	民宅	—	大埔里	屏東縣屏東市大埔里 07 鄰民族路 305-6 號	1	40
20	民宅	—	大埔里	屏東縣屏東市大埔里 07 鄰民族路 305-7 號	1	66
21	商辦機構	新光商業樓	大埔里	屏東縣屏東市大埔里 07 鄰民族路 337 號	1	52
22	民宅	—	大埔里	屏東縣屏東市大埔里 07 鄰民族路 337-3 號	1	66
23	民宅	—	大埔里	屏東縣屏東市大埔里 07 鄰民族路 337-4 號	1	40
24	民宅	—	大埔里	屏東縣屏東市大埔里 07 鄰民族路 341 號	1	40
25	民宅	—	大埔里	屏東縣屏東市大埔里 07 鄰民族路 363 號	1	40
26	民宅	—	大埔里	屏東縣屏東市大埔里 07 鄰民族路 363-1 號	1	40

屏東縣防空疏散避難設施

Air defense evacuation and refuge facilities

項序 no	類別 category	建築物名稱 the names of the buildings	村里別 village	地址 address	地下樓層數 number of basement levels	可容納人 數 capacity
27	民宅	—	大埔里	屏東縣屏東市大埔里 07 鄰民族路 363-2 號	1	40
28	教會	和平教會/教 育大樓	大埔里	屏東縣屏東市大埔里 07 鄰民族路 399 號	1	421
29	教會	和平教會/教 堂	大埔里	屏東縣屏東市大埔里 07 鄰民族路 399 號	1	1034
30	民宅	—	大埔里	屏東縣屏東市大埔里 05 鄰光復路 98 號	1	26
31	民宅	—	大埔里	屏東縣屏東市大埔里 05 鄰光復路 100 號	1	26
32	民宅	—	大埔里	屏東縣屏東市大埔里 05 鄰光復路 102 號	1	26
33	民宅	—	大埔里	屏東縣屏東市大埔里 05 鄰光復路 110 號	1	26
34	旅社	鑽石旅社	大埔里	屏東縣屏東市大埔里 05 鄰光復路 112-1 號	1	26
35	民宅	—	大埔里	屏東縣屏東市大埔里 05 鄰光復路 114 號	1	26
36	民宅	—	大埔里	屏東縣屏東市大埔里 05 鄰光復路 116 號	1	26
37	民宅	—	大埔里	屏東縣屏東市大埔里 05 鄰光復路 120 號	1	26
38	民宅	—	大埔里	屏東縣屏東市大埔里 05 鄰光復路 122 號	1	26
39	民宅	—	大埔里	屏東縣屏東市大埔里 05 鄰光復路 138 號	1	26
40	民宅	—	大埔里	屏東縣屏東市大埔里 05 鄰光復路 140 號	1	26

屏東縣防空疏散避難設施

Air defense evacuation and refuge facilities

項序 no	類別 category	建築物名稱 the names of the buildings	村里別 village	地址 address	地下樓層數 number of basement levels	可容納人 數 capacity
41	民宅	—	大埔里	屏東縣屏東市大埔里 05 鄰光復路 144 號	1	26
42	民宅	—	大埔里	屏東縣屏東市大埔里 05 鄰光復路 152 號	1	26
43	民宅	—	大埔里	屏東縣屏東市大埔里 05 鄰光復路 198 號	1	80
44	民宅	—	大埔里	屏東縣屏東市大埔里 05 鄰光復路 198-1 號	1	40
45	民宅	—	大埔里	屏東縣屏東市大埔里 05 鄰光復路 200 號	1	40
46	民宅	—	大埔里	屏東縣屏東市大埔里 05 鄰光復路 208 號	1	53
47	商業大樓	大東海補習班	大埔里	屏東縣屏東市大埔里 02 鄰重慶路 1 號	1	26
48	民宅	—	大埔里	屏東縣屏東市大埔里 02 鄰重慶路 3 號	1	26
49	民宅	—	大埔里	屏東縣屏東市大埔里 04 鄰重慶路 7 號	1	26
50	民宅	—	大埔里	屏東縣屏東市大埔里 04 鄰重慶路 9 號	1	26
51	民宅	—	大埔里	屏東縣屏東市大埔里 02 鄰重慶路 20 號	1	26
52	民宅	—	大埔里	屏東縣屏東市大埔里 04 鄰貴陽街 2-3 號	1	26
53	民宅	—	大埔里	屏東縣屏東市大埔里 06 鄰柳州街 2 號	1	26
54	民宅	—	大埔里	屏東縣屏東市大埔里 06 鄰柳州街 8-1 號	1	26

屏東縣防空疏散避難設施

Air defense evacuation and refuge facilities

項序 no	類別 category	建築物名稱 the names of the buildings	村里別 village	地址 address	地下樓層數 number of basement levels	可容納人 數 capacity
55	民宅	—	大埔里	屏東縣屏東市大埔里 06 鄰柳州街 10-3 號	1	26
56	民宅	—	大埔里	屏東縣屏東市大埔里 04 鄰柳州街 15 號	1	40
57	民宅	—	大埔里	屏東縣屏東市大埔里 03 鄰柳州街 39 號	1	36
58	民宅	—	大埔里	屏東縣屏東市大埔里 03 鄰柳州街 41 號	1	26
59	民宅	—	大埔里	屏東縣屏東市大埔里 06 鄰柳州街 70 號	1	26
60	民宅	—	大埔里	屏東縣屏東市大埔里 06 鄰柳州街 80 號	1	33
61	民宅	—	大埔里	屏東縣屏東市大埔里 03 鄰北極街 32 號	1	40
62	民宅	—	大埔里	屏東縣屏東市大埔里 03 鄰北極街 34 號	1	40
63	民宅	—	大埔里	屏東縣屏東市大埔里 03 鄰北極街 34 號	1	40
64	民宅	—	光榮里	屏東縣屏東市光榮里 03 鄰中山路 31 號	1	66
65	學校	唐榮國小/西 棟大樓	光榮里	屏東縣屏東市光榮里 03 鄰中山路 41 號	1	1294
66	學校	唐榮國小/北 棟大樓	光榮里	屏東縣屏東市光榮里 03 鄰中山路 41 號	1	1016
67	學校	唐榮國小/南 棟大樓	光榮里	屏東縣屏東市光榮里 03 鄰中山路 41 號	1	900
68	金融機構	台灣銀行/屏 東分行	光榮里	屏東縣屏東市光榮里 05 鄰中山路 43 號	1	332

屏東縣防空疏散避難設施

Air defense evacuation and refuge facilities

項序 no	類別 category	建築物名稱 the names of the buildings	村里別 village	地址 address	地下樓層數 number of basement levels	可容納人 數 capacity
69	民宅	—	光榮里	屏東縣屏東市光榮里 05 鄰中山路 59 號	1	160
70	民宅	—	光榮里	屏東縣屏東市光榮里 05 鄰中山路 61 號	1	26
71	民宅	—	光榮里	屏東縣屏東市光榮里 05 鄰中山路 63 號	1	40
72	民宅	—	光榮里	屏東縣屏東市光榮里 03 鄰重慶路 26 號	1	40
73	民宅	—	光榮里	屏東縣屏東市光榮里 05 鄰重慶路 37 號	1	40
74	民宅	—	光榮里	屏東縣屏東市光榮里 05 鄰重慶路 39 號	1	40
75	民宅	—	光榮里	屏東縣屏東市光榮里 04 鄰重慶路 40 號	1	26
76	民宅	—	光榮里	屏東縣屏東市光榮里 05 鄰重慶路 49 號	1	40
77	民宅	—	光榮里	屏東縣屏東市光榮里 04 鄰重慶路 52 號	1	26
78	民宅	—	光榮里	屏東縣屏東市光榮里 05 鄰重慶路 69 號	1	36
79	民宅	—	光榮里	屏東縣屏東市光榮里 05 鄰重慶路 71-3 號	1	33
80	民宅	—	光榮里	屏東縣屏東市光榮里 04 鄰重慶路 94 號	1	53
81	民宅	—	光榮里	屏東縣屏東市光榮里 07 鄰重慶路 154 號	1	26
82	民宅	—	光榮里	屏東縣屏東市光榮里 07 鄰重慶路 156 號	1	26

屏東縣防空疏散避難設施

Air defense evacuation and refuge facilities

項序 no	類別 category	建築物名稱 the names of the buildings	村里別 village	地址 address	地下樓層數 number of basement levels	可容納人 數 capacity
83	民宅	—	光榮里	屏東縣屏東市光榮里 07 鄰重慶路 158 號	1	26
84	民宅	—	光榮里	屏東縣屏東市光榮里 07 鄰重慶路 174 號	1	26
85	民宅	—	光榮里	屏東縣屏東市光榮里 06 鄰忠孝路 32 號	1	33
86	民宅	—	光榮里	屏東縣屏東市光榮里 06 鄰忠孝路 37 號	1	17
87	民宅	—	光榮里	屏東縣屏東市光榮里 07 鄰忠孝路 60 號	1	36
88	民宅	—	光榮里	屏東縣屏東市光榮里 07 鄰忠孝路 61 號	1	26
89	民宅	—	光榮里	屏東縣屏東市光榮里 07 鄰忠孝路 62 號	1	33
90	民宅	—	光榮里	屏東縣屏東市光榮里 07 鄰忠孝路 66 號	1	17
91	民宅	—	光榮里	屏東縣屏東市光榮里 07 鄰忠孝路 69 號	1	26
92	民宅	—	光榮里	屏東縣屏東市光榮里 05 鄰忠孝路 72 號	1	80
93	民宅	—	光榮里	屏東縣屏東市光榮里 07 鄰忠孝路 73 號	1	61
94	民宅	—	光榮里	屏東縣屏東市光榮里 05 鄰忠孝路 74 號	1	26
95	民宅	—	光榮里	屏東縣屏東市光榮里 05 鄰忠孝路 76-1 號	1	26
96	民宅	—	光榮里	屏東縣屏東市光榮里 05 鄰忠孝路 83 號	1	40

屏東縣防空疏散避難設施

Air defense evacuation and refuge facilities

項序 no	類別 category	建築物名稱 the names of the buildings	村里別 village	地址 address	地下樓層數 number of basement levels	可容納人 數 capacity
97	民宅	—	光榮里	屏東縣屏東市光榮里 05 鄰忠孝路 87 號	1	40
98	民宅	—	光榮里	屏東縣屏東市光榮里 05 鄰忠孝路 91 號	1	106
99	民宅	—	光榮里	屏東縣屏東市光榮里 05 鄰忠孝路 94 號	1	53
100	民宅	—	光榮里	屏東縣屏東市光榮里 03 鄰民族路 98 號	1	40
101	診所	志穎中醫診所	光榮里	屏東縣屏東市光榮里 04 鄰民族路 134 號	1	40
102	公務機構	民族派出所	光榮里	屏東縣屏東市光榮里 06 鄰民族路 152 號	1	30
103	民宅	—	光榮里	屏東縣屏東市光榮里 07 鄰民族路 184 號	1	40
104	民宅	—	光榮里	屏東縣屏東市光榮里 01 鄰信義路 14-1 號	1	61
105	民宅	—	光榮里	屏東縣屏東市光榮里 02 鄰信義路 28 號	1	33
106	民宅	—	光榮里	屏東縣屏東市光榮里 02 鄰信義路 36-1 號	1	33
107	民宅	—	光榮里	屏東縣屏東市光榮里 02 鄰信義路 38 號	1	26
108	民宅	—	光榮里	屏東縣屏東市光榮里 02 鄰信義路 38-5 號	1	26
109	民宅	—	光榮里	屏東縣屏東市光榮里 02 鄰信義路 39 號	1	36
110	民宅	—	光榮里	屏東縣屏東市光榮里 01 鄰信義路 46 號	1	26

屏東縣防空疏散避難設施

Air defense evacuation and refuge facilities

項序 no	類別 category	建築物名稱 the names of the buildings	村里別 village	地址 address	地下樓層數 number of basement levels	可容納人 數 capacity
111	民宅	—	光榮里	屏東縣屏東市光榮里 01 鄰信義路 66 號	1	26
112	民宅	—	光榮里	屏東縣屏東市光榮里 06 鄰信義路 67 號	1	17
113	民宅	—	光榮里	屏東縣屏東市光榮里 06 鄰信義路 73 號	1	61
114	民宅	—	光榮里	屏東縣屏東市光榮里 02 鄰信義路 73-4 號	1	26
115	民宅	—	光榮里	屏東縣屏東市光榮里 06 鄰信義路 75 號	1	26
116	民宅	—	光榮里	屏東縣屏東市光榮里 06 鄰信義路 75-5 號	1	36
117	民宅	—	光榮里	屏東縣屏東市光榮里 09 鄰博愛路 18 號	1	17
118	民宅	—	光榮里	屏東縣屏東市光榮里 09 鄰博愛路 20 號	1	33
119	民宅	—	光榮里	屏東縣屏東市光榮里 08 鄰公園西路 20 號	1	48
120	民宅	—	光榮里	屏東縣屏東市光榮里 04 鄰貴陽街 65 號	1	33
121	民宅	—	光榮里	屏東縣屏東市光榮里 04 鄰貴陽街 67 號	1	17
122	旅社	薇楓商旅	光榮里	屏東縣屏東市光榮里 03 鄰桂林街 38 號	1	332
123	民宅	—	光榮里	屏東縣屏東市光榮里 03 鄰桂林街 56 號	1	48
124	民宅	—	光榮里	屏東縣屏東市光榮里 09 鄰桂林街 102 號	1	36

屏東縣防空疏散避難設施

Air defense evacuation and refuge facilities

項序 no	類別 category	建築物名稱 the names of the buildings	村里別 village	地址 address	地下樓層數 number of basement levels	可容納人 數 capacity
125	民宅	—	大同里	屏東縣屏東市大同里 01 鄰中山路 40 號	1	10
126	公務機構	農糧署/南區 分署/屏東辦 事處	大同里	屏東縣屏東市大同里 02 鄰中山路 44 號	1	26
127	民宅	—	大同里	屏東縣屏東市大同里 01 鄰中正路 30 號	1	106
128	診所	鍾耳鼻喉科	大同里	屏東縣屏東市大同里 01 鄰中正路 40 號	1	40
129	金融機構	合作金庫/屏 東分行	大同里	屏東縣屏東市大同里 01 鄰中正路 42 號	1	186
130	診所	顏耳鼻喉科	大同里	屏東縣屏東市大同里 04 鄰中正路 64 號	1	26
131	百貨公司	太平洋百貨	大同里	屏東縣屏東市大同里 02 鄰中正路 72 號	1. 2. 3	3573
132	民宅	—	大同里	屏東縣屏東市大同里 01 鄰中正路 83 號	1	40
133	金融機構	國泰世華銀行 /屏東分行	大同里	屏東縣屏東市大同里 05 鄰中正路 89 號	1	320
134	民宅	—	大同里	屏東縣屏東市大同里 02 鄰中正路 95 號	1	53
135	診所	林長雄診所	大同里	屏東縣屏東市大同里 02 鄰中正路 101 號	1	80
136	民宅	—	大同里	屏東縣屏東市大同里 06 鄰中正路 109 號	1	66
137	診所	劉眼科	大同里	屏東縣屏東市大同里 06 鄰中正路 115 之 3 號	1	40
138	金融機構	彰化銀行/屏 東分行	大同里	屏東縣屏東市大同里 02 鄰中正路 117-2 號	1	456

屏東縣防空疏散避難設施

Air defense evacuation and refuge facilities

項序 no	類別 category	建築物名稱 the names of the buildings	村里別 village	地址 address	地下樓層數 number of basement levels	可容納人 數 capacity
139	公務機構	屏東縣政府警察局/刑警大樓	大同里	屏東縣屏東市大同里 02 鄰中正路 119 號	1	1082
140	公務機構	屏東縣政府警察局/親民樓	大同里	屏東縣屏東市大同里 02 鄰中正路 119 號	1	321
141	金融機構	新光銀行/屏東分行	大同里	屏東縣屏東市大同里 02 鄰中正路 123 號	1.2	5205
142	商業大樓	新光商業大樓	大同里	屏東縣屏東市大同里 01 鄰中華路 15 號	1	160
143	民宅	—	大同里	屏東縣屏東市大同里 01 鄰中華路 33 號	1	53
144	民宅	—	大同里	屏東縣屏東市大同里 04 鄰中華路 45 號	1	26
145	民宅	—	大同里	屏東縣屏東市大同里 04 鄰中華路 49 號	1	26
146	民宅	—	大同里	屏東縣屏東市大同里 04 鄰中華路 75 號	1	26
147	立體停車場	屏東縣立體停車場	大同里	屏東縣屏東市大同里 04 鄰中華路 91 號	1	2046
148	民宅	—	大同里	屏東縣屏東市大同里 01 鄰民族路 44 號	1	26
149	民宅	—	大同里	屏東縣屏東市大同里 01 鄰民族路 46 號	1	26
150	民宅	—	大同里	屏東縣屏東市大同里 02 鄰民族路 60 號	1	133
151	民宅	—	大同里	屏東縣屏東市大同里 02 鄰民族路 68 號	1	11
152	民宅	—	大同里	屏東縣屏東市大同里 06 鄰民族路 95 號	1	18

屏東縣防空疏散避難設施

Air defense evacuation and refuge facilities

項序 no	類別 category	建築物名稱 the names of the buildings	村里別 village	地址 address	地下樓層數 number of basement levels	可容納人 數 capacity
153	民宅	—	大同里	屏東縣屏東市大同里 06 鄰民族路 97 號	1	18
154	民宅	—	大同里	屏東縣屏東市大同里 07 鄰民族路 113 號	1	16
155	民宅	—	大同里	屏東縣屏東市大同里 08 鄰民族路 119 號	1	26
156	民宅	—	大同里	屏東縣屏東市大同里 07 鄰民族路 121 號	1	23
157	民宅	—	大同里	屏東縣屏東市大同里 07 鄰民族路 127 號	1	79
158	民宅	—	大同里	屏東縣屏東市大同里 06 鄰民族路 143 號	1	40
159	民宅	—	大同里	屏東縣屏東市大同里 06 鄰民族路 153 號	1	23
160	旅社	台輪旅社	大同里	屏東縣屏東市大同里 08 鄰民族路 159 號	1	87
161	民宅	—	大同里	屏東縣屏東市大同里 01 鄰上海路 1 號	1	24
162	民宅	—	大同里	屏東縣屏東市大同里 01 鄰上海路 6 號	1	26
163	民宅	—	大同里	屏東縣屏東市大同里 01 鄰上海路 11 號	1	33
164	民宅	—	大同里	屏東縣屏東市大同里 01 鄰上海路 11 號之 1	1	25
165	民宅	—	大同里	屏東縣屏東市大同里 03 鄰上海路 18 號	1	33
166	民宅	—	大同里	屏東縣屏東市大同里 03 鄰上海路 20 號	1	33

屏東縣防空疏散避難設施

Air defense evacuation and refuge facilities

項序 no	類別 category	建築物名稱 the names of the buildings	村里別 village	地址 address	地下樓層數 number of basement levels	可容納人 數 capacity
167	民宅	—	大同里	屏東縣屏東市大同里 03 鄰上海路 27 號	1	40
168	民宅	—	大同里	屏東縣屏東市大同里 03 鄰上海路 44 號	1	29
169	民宅	—	大同里	屏東縣屏東市大同里 03 鄰上海路 46 號	1	20
170	民宅	—	大同里	屏東縣屏東市大同里 04 鄰上海路 49 號	1	26
171	民宅	—	大同里	屏東縣屏東市大同里 05 鄰上海路 50 號	1	20
172	民宅	—	大同里	屏東縣屏東市大同里 07 鄰上海路 59 號	1	341
173	民宅	—	大同里	屏東縣屏東市大同里 05 鄰上海路 60 號	1	26
174	民宅	—	大同里	屏東縣屏東市大同里 07 鄰上海路 88 號	1	41
175	商場	逢甲地下商場	大同里	屏東縣屏東市大同里 04 鄰逢甲路 1 號	1	3369
176	民宅	—	大同里	屏東縣屏東市大同里 03 鄰逢甲路 6 號	1	33
177	民宅	—	大同里	屏東縣屏東市大同里 04 鄰逢甲路 13 號	1	155
178	民宅	—	大同里	屏東縣屏東市大同里 01 鄰逢甲路 18 號	1	26
179	民宅	—	大同里	屏東縣屏東市大同里 03 鄰逢甲路 22 號	1	33
180	民宅	—	大同里	屏東縣屏東市大同里 04 鄰逢甲路 25 號	1	41

屏東縣防空疏散避難設施

Air defense evacuation and refuge facilities

項序 no	類別 category	建築物名稱 the names of the buildings	村里別 village	地址 address	地下樓層數 number of basement levels	可容納人 數 capacity
181	民宅	—	大同里	屏東縣屏東市大同里 02 鄰逢甲路 26 號	1	33
182	民宅	—	大同里	屏東縣屏東市大同里 02 鄰逢甲路 30 號	1	26
183	民宅	—	大同里	屏東縣屏東市大同里 02 鄰逢甲路 36 號	1	33
184	民宅	—	大同里	屏東縣屏東市大同里 05 鄰逢甲路 50 號	1	33
185	百貨公司	寶雅百貨大樓	大同里	屏東縣屏東市大同里 01 鄰逢甲路 60 號	1	226
186	民宅	—	大同里	屏東縣屏東市大同里 02 鄰逢甲路 66 號	1	26
187	民宅	—	大同里	屏東縣屏東市大同里 02 鄰逢甲路 68 號	1	26
188	飯店	東星飯店	大同里	屏東縣屏東市大同里 01 鄰光復路 18 號	1	223
189	飯店	飛馬飯店	大同里	屏東縣屏東市大同里 06 鄰光復路 60 號	1	266
190	民宅	—	大同里	屏東縣屏東市大同里 01 鄰永福路 1 號	1	26
191	民宅	—	大同里	屏東縣屏東市大同里 01 鄰永福路 3 號	1	26
192	民宅	—	大同里	屏東縣屏東市大同里 01 鄰永福路 5 號	1	26
193	民宅	—	大同里	屏東縣屏東市大同里 01 鄰永福路 6 號	1	57
194	民宅	—	大同里	屏東縣屏東市大同里 03 鄰永福路 21 號	1	26

屏東縣防空疏散避難設施

Air defense evacuation and refuge facilities

項序 no	類別 category	建築物名稱 the names of the buildings	村里別 village	地址 address	地下樓層數 number of basement levels	可容納人 數 capacity
195	民宅	—	大同里	屏東縣屏東市大同里 01 鄰永福路 26 號	1	26
196	民宅	—	大同里	屏東縣屏東市大同里 02 鄰永福路 27 號	1	26
197	百貨公司	光南百貨公司	大同里	屏東縣屏東市大同里 01 鄰永福路 31 號	1	208
198	民宅	—	大同里	屏東縣屏東市大同里 01 鄰永福路 53 號	1	26
199	民宅	—	大同里	屏東縣屏東市大同里 03 鄰南京路 6 號	1	13
200	民宅	—	大同里	屏東縣屏東市大同里 04 鄰南京路 21 號	1	33
201	民宅	—	大同里	屏東縣屏東市大同里 01 鄰福建路 19 號	1	26
202	民宅	—	大同里	屏東縣屏東市大同里 06 鄰福建路 85 號	1	48
203	民宅	—	大同里	屏東縣屏東市大同里 05 鄰福建路 87 號	1	26
204	民宅	—	大同里	屏東縣屏東市大同里 05 鄰福建路 87 號之 1	1	26
205	民宅	—	大同里	屏東縣屏東市大同里 03 鄰復興路 46 號	1	33
206	金融機構	永豐銀行/屏 東分行	大同里	屏東縣屏東市大同里 03 鄰復興北路 14 號	1	236
207	社區大樓	御東園大樓	大同里	屏東縣屏東市大同里 01 鄰北平路 9 號	1	1053
208	民宅	—	大同里	屏東縣屏東市大同里 03 鄰北平路 9 號之 3	1	292

屏東縣防空疏散避難設施

Air defense evacuation and refuge facilities

項序 no	類別 category	建築物名稱 the names of the buildings	村里別 village	地址 address	地下樓層數 number of basement levels	可容納人 數 capacity
209	社區公寓	—	大同里	屏東縣屏東市大同里 03 鄰北平路 11 號	1	130
210	民宅	—	大同里	屏東縣屏東市大同里 03 鄰北平路 23 號之 6	1	133
211	民宅	—	大同里	屏東縣屏東市大同里 03 鄰北平路 23 號之 7	1	165
212	教會	屏東市召會	大同里	屏東縣屏東市大同里 03 鄰北平路 36 號	1	218
213	民宅	—	大同里	屏東縣屏東市大同里 05 鄰公園路 62 號	1	80
214	社區公寓	—	大同里	屏東縣屏東市大同里 05 鄰公園路 66 號	1	332
215	民宅	—	大同里	屏東縣屏東市大同里 03 鄰公園路 73 號	1	250
216	民宅	—	大同里	屏東縣屏東市大同里 07 鄰忠孝路 104 號	1	33
217	民宅	—	大同里	屏東縣屏東市大同里 04 鄰忠孝路 118-1 號	1	119
218	社區公寓	—	大同里	屏東縣屏東市大同里 04 鄰忠孝路 120 號之 1	1	362
219	民宅	—	大同里	屏東縣屏東市大同里 03 鄰忠孝路 145 號	1	159
220	電力機構	成功路變電所	大同里	屏東縣屏東市大同里 05 鄰成功路 187 號	1	80
221	公務機構	屏東警察分局	大同里	屏東縣屏東市大同里 02 鄰信義路 141-3	1	1005
222	公務機構	農田水利署/ 屏東管理處	大同里	屏東縣屏東市大同里 02 鄰信義路 143 號	1	1866

屏東縣防空疏散避難設施

Air defense evacuation and refuge facilities

項序 no	類別 category	建築物名稱 the names of the buildings	村里別 village	地址 address	地下樓層數 number of basement levels	可容納人 數 capacity
223	民宅	—	大同里	屏東縣屏東市大同里 06 鄰南昌街 1 號	1	26
224	民宅	—	大同里	屏東縣屏東市大同里 06 鄰南昌街 13 號	1	26
225	民宅	—	大同里	屏東縣屏東市大同里 06 鄰南昌街 21 號	1	15
226	教會	真耶穌基督教 會	大同里	屏東縣屏東市大同里 03 鄰蘇州街 1 號	1	26
227	民宅	—	大同里	屏東縣屏東市大同里 03 鄰蘇州街 23 號	1	26
228	民宅	—	大同里	屏東縣屏東市大同里 03 鄰蘇州街 25 號	1	26
229	民宅	—	大同里	屏東縣屏東市大同里 03 鄰蘇州街 27 號	1	26
230	民宅	—	大同里	屏東縣屏東市大同里 03 鄰蘇州街 29 號	1	26
231	民宅	—	大同里	屏東縣屏東市大同里 03 鄰蘇州街 31 號	1	26
232	民宅	—	大同里	屏東縣屏東市大同里 03 鄰蘇州街 33 號	1	26
233	民宅	—	大同里	屏東縣屏東市大同里 03 鄰蘇州街 35 號	1	26
234	民宅	—	大同里	屏東縣屏東市大同里 06 鄰蘇州街 60 號	1	26
235	學校	中正國小/東 棟	大同里	屏東縣屏東市大同里 04 鄰蘇州街 75 號	1	756
236	學校	中正國小/南 棟	大同里	屏東縣屏東市大同里 04 鄰蘇州街 75 號	1	1093

屏東縣防空疏散避難設施

Air defense evacuation and refuge facilities

項序 no	類別 category	建築物名稱 the names of the buildings	村里別 village	地址 address	地下樓層數 number of basement levels	可容納人 數 capacity
237	學校	中正國小/西棟	大同里	屏東縣屏東市大同里 04 鄰蘇州街 75 號	1	561
238	民宅	—	大同里	屏東縣屏東市大同里 03 鄰桂林街 9 號	1	26
239	民宅	—	大同里	屏東縣屏東市大同里 02 鄰開封街 19 號	1	98
240	民宅	—	大同里	屏東縣屏東市大同里 02 鄰開封街 19 號之 1	1	106
241	民宅	—	大同里	屏東縣屏東市大同里 02 鄰開封街 19 號之 2	1	133
242	民宅	—	大同里	屏東縣屏東市大同里 02 鄰開封街 43 號	1	106
243	市場	屏東市立西區 市場	維新里	屏東縣屏東市維新里 06 鄰和平路 314 號	1	780
244	民宅	—	維新里	屏東縣屏東市維新里 17 鄰和平路 348 號	1	40
245	民宅	—	維新里	屏東縣屏東市維新里 16 鄰和平路 356 號	1	40
246	民宅	—	維新里	屏東縣屏東市維新里 16 鄰和平路 358 號	1	40
247	民宅	—	維新里	屏東縣屏東市維新里 16 鄰和平路 364 號	1	40
248	民宅	—	維新里	屏東縣屏東市維新里 11 鄰重慶路 121 號	1	33
249	民宅	—	維新里	屏東縣屏東市維新里 11 鄰重慶路 125 號	1	33
250	營造工會	屏東縣營造工 會	維新里	屏東縣屏東市維新里 22 鄰重慶路 159 號	1	26

屏東縣防空疏散避難設施

Air defense evacuation and refuge facilities

項序 no	類別 category	建築物名稱 the names of the buildings	村里別 village	地址 address	地下樓層數 number of basement levels	可容納人 數 capacity
251	民宅	—	維新里	屏東縣屏東市維新里 22 鄰重慶路 161 號	1	26
252	民宅	—	維新里	屏東縣屏東市維新里 22 鄰重慶路 167 號	1	26
253	民宅	—	維新里	屏東縣屏東市維新里 22 鄰重慶路 169 號	1	26
254	民宅	—	維新里	屏東縣屏東市維新里 22 鄰重慶路 175 號	1	26
255	民宅	—	維新里	屏東縣屏東市維新里 22 鄰重慶路 177 號	1	26
256	民宅	—	維新里	屏東縣屏東市維新里 23 鄰重慶路 181 號	1	26
257	民宅	—	維新里	屏東縣屏東市維新里 08 鄰公園西路 37 號	1	33
258	民宅	—	維新里	屏東縣屏東市維新里 21 鄰公園西路 46 號	1	53
259	民宅	—	維新里	屏東縣屏東市維新里 15 鄰公園西路 51 號	1	26
260	民宅	—	維新里	屏東縣屏東市維新里 15 鄰公園西路 53 號	1	26
261	民宅	—	維新里	屏東縣屏東市維新里 21 鄰公園西路 68 號	1	53
262	民宅	—	維新里	屏東縣屏東市維新里 15 鄰公園西路 147 號	1	26
263	民宅	—	維新里	屏東縣屏東市維新里 10 鄰成功路 95-5 號	1	26
264	民宅	—	維新里	屏東縣屏東市維新里 10 鄰成功路 102 號之 2	1	61

屏東縣防空疏散避難設施

Air defense evacuation and refuge facilities

項序 no	類別 category	建築物名稱 the names of the buildings	村里別 village	地址 address	地下樓層數 number of basement levels	可容納人 數 capacity
265	民宅	—	維新里	屏東縣屏東市維新里 10 鄰成功路 103 號	1	17
266	民宅	—	維新里	屏東縣屏東市維新里 10 鄰成功路 103 號之 1	1	33
267	民宅	—	維新里	屏東縣屏東市維新里 10 鄰成功路 103 號之 3	1	26
268	民宅	—	維新里	屏東縣屏東市維新里 10 鄰成功路 103 號之 3	1	36
269	民宅	—	維新里	屏東縣屏東市維新里 10 鄰成功路 103 號之 5	1	61
270	民宅	—	維新里	屏東縣屏東市維新里 10 鄰成功路 103 號之 6	1	26
271	民宅	—	維新里	屏東縣屏東市維新里 10 鄰成功路 113 號	1	33
272	民宅	—	維新里	屏東縣屏東市維新里 10 鄰成功路 121 號	1	26
273	民宅	—	維新里	屏東縣屏東市維新里 10 鄰成功路 127 號	1	36
274	民宅	—	維新里	屏東縣屏東市維新里 13 鄰博愛路 155 號	1	40
275	民宅	—	維新里	屏東縣屏東市維新里 09 鄰昆明街 4 號	1	61
276	民宅	—	維新里	屏東縣屏東市維新里 09 鄰昆明街 6 號	1	26
277	民宅	—	楠樹里	屏東縣屏東市楠樹里 07 鄰中華路 68 號	1	70
278	民宅	—	楠樹里	屏東縣屏東市楠樹里 03 鄰民權路 54 號	1	25

屏東縣防空疏散避難設施

Air defense evacuation and refuge facilities

項序 no	類別 category	建築物名稱 the names of the buildings	村里別 village	地址 address	地下樓層數 number of basement levels	可容納人 數 capacity
279	民宅	—	楠樹里	屏東縣屏東市楠樹里 07 鄰自由路 222 號	1	102
280	民宅	—	楠樹里	屏東縣屏東市楠樹里 07 鄰福建路 2 號之 5	1	40
281	社區大樓	瑞泰綜合大樓	楠樹里	屏東縣屏東市楠樹里 07 鄰福建路 3-3 號	1	700
282	民宅	—	楠樹里	屏東縣屏東市楠樹里 04 鄰福建路 7 號	1	40
283	民宅	—	楠樹里	屏東縣屏東市楠樹里 04 鄰福建路 76 號	1	18
284	商業大樓	商業娛樂樓	楠樹里	屏東縣屏東市楠樹里 04 鄰福建路 78 號	1	530
285	民宅	—	楠樹里	屏東縣屏東市楠樹里 08 鄰福建路 86 號	1	16
286	民宅	—	楠樹里	屏東縣屏東市楠樹里 07 鄰福建路 100 號	1	50
287	民宅	—	楠樹里	屏東縣屏東市楠樹里 05 鄰林森路 83 號	1	22
288	民宅	—	楠樹里	屏東縣屏東市楠樹里 02 鄰林森路 87 號	1	86
289	社區大樓	瑞泰建設大樓	楠樹里	屏東縣屏東市楠樹里 07 鄰仁德路 60 號	1	1717
290	民宅	—	楠樹里	屏東縣屏東市楠樹里 04 鄰仁愛路 27 號	1	57
291	民宅	—	楠樹里	屏東縣屏東市楠樹里 01 鄰仁愛路 42 號	1	20
292	商業大樓	中影大樓/屏 東數位影城	楠樹里	屏東縣屏東市楠樹里 07 鄰民生路 248 號	1	2049

屏東縣防空疏散避難設施

Air defense evacuation and refuge facilities

項序 no	類別 category	建築物名稱 the names of the buildings	村里別 village	地址 address	地下樓層數 number of basement levels	可容納人 數 capacity
293	郵務機構	屏東民生路郵局	楠樹里	屏東縣屏東市楠樹里 07 鄰民生路 250 號	1	352
294	民宅	—	楠樹里	屏東縣屏東市楠樹里 04 鄰杭州街 2-24 號	1	29
295	民宅	—	楠樹里	屏東縣屏東市楠樹里 02 鄰福州街 11 號	1	49
296	民宅	—	楠樹里	屏東縣屏東市楠樹里 04 鄰福州街 42 號	1	53
297	民宅	—	楠樹里	屏東縣屏東市楠樹里 04 鄰廈門街 34 號	1	29
298	民宅	—	楠樹里	屏東縣屏東市楠樹里 02 鄰廈門街 63 號	1	40
299	民宅	—	勝利里	屏東縣屏東市勝利里 17 鄰中山路 102 號	1	21
300	民宅	—	勝利里	屏東縣屏東市勝利里 17 鄰中山路 104 號	1	21
301	縣議會	屏東縣議會	勝利里	屏東縣屏東市勝利里 13 鄰忠孝路 223 號	1	1617
302	立體停車場	屏東縣立體停車場	勝利里	屏東縣屏東市勝利里 13 鄰忠孝路 225 號	1	5369
303	學校	屏東中學/人文樓	勝利里	屏東縣屏東市勝利里 19 鄰忠孝路 231 號	1	1881
304	學校	屏東中學/活動中心	勝利里	屏東縣屏東市勝利里 19 鄰忠孝路 231 號	1	1966
305	學校	屏東中學/美 工大樓	勝利里	屏東縣屏東市勝利里 19 鄰忠孝路 231 號	1	596
306	學校	屏東中學/勝 利大樓	勝利里	屏東縣屏東市勝利里 19 鄰忠孝路 231 號	1	950

屏東縣防空疏散避難設施

Air defense evacuation and refuge facilities

項序 no	類別 category	建築物名稱 the names of the buildings	村里別 village	地址 address	地下樓層數 number of basement levels	可容納人 數 capacity
307	學校	屏東中學/勵志樓	勝利里	屏東縣屏東市勝利里 19 鄰忠孝路 231 號	1	236
308	學校	屏東中學/電子大樓	勝利里	屏東縣屏東市勝利里 19 鄰忠孝路 231 號	1	433
309	學校	屏東中學/行政大樓	勝利里	屏東縣屏東市勝利里 19 鄰忠孝路 231 號	1	1036
310	民宅	—	勝利里	屏東縣屏東市勝利里 26 鄰忠孝路 255-1 號	1	32
311	民宅	—	勝利里	屏東縣屏東市勝利里 26 鄰忠孝路 257 號	1	52
312	民宅	—	勝利里	屏東縣屏東市勝利里 26 鄰忠孝路 259 號	1	32
313	民宅	—	勝利里	屏東縣屏東市勝利里 26 鄰忠孝路 313-1 號	1	21
314	診所	竹生診所	勝利里	屏東縣屏東市勝利里 15 鄰勝利路 124-6 號	1	57
315	公務機構	屏東縣政府/北棟大樓	勝利里	屏東縣屏東市勝利里 13 鄰自由路 527 號	1	3810
316	公務機構	屏東縣政府/南棟大樓	勝利里	屏東縣屏東市勝利里 13 鄰自由路 527 號	1	2556
317	公務機構	屏東市地政事務所	勝利里	屏東縣屏東市勝利里 13 鄰自由路 529 號	1	3410
318	商業大樓	大樂公司	勝利里	屏東縣屏東市勝利里 18 鄰自由路 550 號	1	7857
319	民宅	—	勝利里	屏東縣屏東市勝利里 28 鄰廣東路 854 號	1	41
320	民宅	—	勝利里	屏東縣屏東市勝利里 28 鄰廣東路 932 號	1	18

屏東縣防空疏散避難設施

Air defense evacuation and refuge facilities

項序 no	類別 category	建築物名稱 the names of the buildings	村里別 village	地址 address	地下樓層數 number of basement levels	可容納人 數 capacity
321	民宅	—	勝利里	屏東縣屏東市勝利里 28 鄰廣東路 934 號	1	34
322	民宅	—	勝利里	屏東縣屏東市勝利里 28 鄰廣東路 936 號	1	62
323	民宅	—	勝利里	屏東縣屏東市勝利里 28 鄰廣東路 938 號	1	37
324	民宅	—	勝利里	屏東縣屏東市勝利里 28 鄰廣東路 948 號	1	41
325	民宅	—	勝利里	屏東縣屏東市勝利里 28 鄰廣東路 856 號	1	22
326	民宅	—	勝利里	屏東縣屏東市勝利里 28 鄰廣東路 868 號	1	50
327	民宅	—	勝利里	屏東縣屏東市勝利里 28 鄰廣東路 904 號	1	80
328	民宅	—	勝利里	屏東縣屏東市勝利里 28 鄰廣東路 906 號	1	81
329	民宅	—	勝利里	屏東縣屏東市勝利里 28 鄰廣東路 910 號	1	17
330	民宅	—	勝利里	屏東縣屏東市勝利里 34 鄰廣東路 958 號	1	18
331	民宅	—	勝利里	屏東縣屏東市勝利里 34 鄰廣東路 964 號	1	18
332	民宅	—	勝利里	屏東縣屏東市勝利里 34 鄰廣東路 970 號	1	18
333	民宅	—	勝利里	屏東縣屏東市勝利里 34 鄰廣東路 980 號	1	18
334	民宅	—	勝利里	屏東縣屏東市勝利里 34 鄰廣東路 982-1 號	1	18

屏東縣防空疏散避難設施

Air defense evacuation and refuge facilities

項序 no	類別 category	建築物名稱 the names of the buildings	村里別 village	地址 address	地下樓層數 number of basement levels	可容納人 數 capacity
335	民宅	—	勝利里	屏東縣屏東市勝利里 34 鄰廣東路 984 號	1	18
336	民宅	—	勝利里	屏東縣屏東市勝利里 34 鄰廣東路 986 號	1	18
337	社區大樓	君臨天下大樓	勝利里	屏東縣屏東市勝利里 40 鄰廣東路 990 號	1.2	2940
338	民宅	—	勝利里	屏東縣屏東市勝利里 20 鄰崇武路 24-3 號	1	48
339	公務機構	屏東縣選舉委 員會	勝利里	屏東縣屏東市勝利里 14 鄰太原一路 36 號	1	621
340	社區大樓	國泰府前大廈	勝利里	屏東縣屏東市勝利里 21 鄰太原一路 84 號	1	3280
341	社區大樓	澄園大樓	勝利里	屏東縣屏東市勝利里 23 鄰公正四街 93 號	1	1646
342	電信機構	中華電信工程 處	勝利里	屏東縣屏東市勝利里 15 鄰蘭州街 1 號	1	464
343	學校	勝利國小/勵 志樓	勝利里	屏東縣屏東市勝利里 15 鄰蘭州街 2 號	1	1188
344	學校	勝利國小/勝 利樓	勝利里	屏東縣屏東市勝利里 15 鄰蘭州街 2 號	1	390
345	學校	勝利國小/至 善樓	勝利里	屏東縣屏東市勝利里 15 鄰蘭州街 2 號	1	682
346	學校	勝利國小/勤 學樓	勝利里	屏東縣屏東市勝利里 15 鄰蘭州街 2 號	1	160
347	民宅	—	公園里	屏東縣屏東市公園里 01 鄰中正路 76 號	1	20
348	民宅	—	公園里	屏東縣屏東市公園里 09 鄰中正路 137 號	1	29

屏東縣防空疏散避難設施

Air defense evacuation and refuge facilities

項序 no	類別 category	建築物名稱 the names of the buildings	村里別 village	地址 address	地下樓層數 number of basement levels	可容納人 數 capacity
349	民宅	—	公園里	屏東縣屏東市公園里 09 鄰中正路 141 號	1	22
350	民宅	—	公園里	屏東縣屏東市公園里 09 鄰中正路 149 之 1 號	1	27
351	金融機構	國泰大樓/高 雄銀行	公園里	屏東縣屏東市公園里 22 鄰中正路 152 號	1	600
352	民宅	—	公園里	屏東縣屏東市公園里 20 鄰中正路 165 號	1	76
353	民宅	—	公園里	屏東縣屏東市公園里 20 鄰中正路 169 號	1	20
354	民宅	—	公園里	屏東縣屏東市公園里 02 鄰北平路 7 號	1	14
355	公務機構	屏東縣政府/ 財稅局	公園里	屏東縣屏東市公園里 10 鄰北平路 24 號	1	697
356	公務機構	民生派出所	公園里	屏東縣屏東市公園里 10 鄰北平路 30 號	1	353
357	民宅	—	公園里	屏東縣屏東市公園里 07 鄰信義路 118 號	1	42
358	民宅	—	公園里	屏東縣屏東市公園里 07 鄰信義路 120 號	1	46
359	社區大樓	富有名店大廈	公園里	屏東縣屏東市公園里 06 鄰中華路 139 號	1.2	10240
360	社區大樓	中山公園家大 樓	公園里	屏東縣屏東市公園里 19 鄰中華路 175 號	1	1736
361	地下停車場	屏東公園地下 停車場	公園里	屏東縣屏東市公園里 09 鄰仁愛路 77 號	1.2	14536
362	百貨公司	環球購物中心 大樓	公園里	屏東縣屏東市公園里 09 鄰仁愛路 90 號	1.2	5232

屏東縣防空疏散避難設施

Air defense evacuation and refuge facilities

項序 no	類別 category	建築物名稱 the names of the buildings	村里別 village	地址 address	地下樓層數 number of basement levels	可容納人 數 capacity
363	學校	國立屏東女中 /活動中心	公園里	屏東縣屏東市公園里 12 鄰仁愛路 94 號	1	1938
364	學校	國立屏東女中 /綜合教學樓	公園里	屏東縣屏東市公園里 12 鄰仁愛路 94 號	1	988
365	學校	國立屏東女中 /進德樓	公園里	屏東縣屏東市公園里 12 鄰仁愛路 94 號	1	822
366	學校	國立屏東女中 /弘德樓	公園里	屏東縣屏東市公園里 12 鄰仁愛路 94 號	1	577
367	學校	仁愛國小/南 棟	公園里	屏東縣屏東市公園里 18 鄰仁愛路 96 號	1	996
368	學校	仁愛國小/音 樂館	公園里	屏東縣屏東市公園里 18 鄰仁愛路 96 號	1	358
369	學校	仁愛國小/北 棟	公園里	屏東縣屏東市公園里 18 鄰仁愛路 96 號	1	1140
370	學校	仁愛國小/東 棟	公園里	屏東縣屏東市公園里 18 鄰仁愛路 96 號	1	1122
371	體育館	屏東縣體育館	公園里	屏東縣屏東市公園里 13 鄰勝利路 9 號	1	1720
372	地下停車場	幸福公園地下 停車場	公園里	屏東縣屏東市公園里 26 鄰勝利路 31 號	1.2	14525
373	醫院	屏東醫院/復 健大樓	公園里	屏東縣屏東市公園里 12 鄰自由路 270 號	1	5313
374	醫院	屏東醫院/醫 療大樓	公園里	屏東縣屏東市公園里 12 鄰自由路 270-1 號	1	1468
375	醫院	衛福部/屏醫 高齡大樓	公園里	屏東縣屏東市公園里 01 鄰公園路 1 號	1	3672
376	社區大樓	中洲 THEONE 大樓	公園里	屏東縣屏東市公園里 05 鄰公園路 21 號	1.2	1628

屏東縣防空疏散避難設施

Air defense evacuation and refuge facilities

項序 no	類別 category	建築物名稱 the names of the buildings	村里別 village	地址 address	地下樓層數 number of basement levels	可容納人 數 capacity
377	郵務機構	郵局 4 支局	公園里	屏東縣屏東市公園里 05 鄰開封街 7 號	1	133
378	民宅	—	公園里	屏東縣屏東市公園里 05 鄰開封街 9 號	1	133
379	民宅	—	公園里	屏東縣屏東市公園里 08 鄰開封街 18 號	1	24
380	民宅	—	公園里	屏東縣屏東市公園里 08 鄰開封街 20 號	1	24
381	民宅	—	公園里	屏東縣屏東市公園里 06 鄰濟南街 1 號	1	93
382	民宅	—	公園里	屏東縣屏東市公園里 06 鄰濟南街 1 號	1	93
383	電力機構	台電公司	公園里	屏東縣屏東市公園里 06 鄰濟南街 3 號	1	80
384	民宅	—	公園里	屏東縣屏東市公園里 06 鄰濟南街 5 號	1	53
385	商業大樓	國泰大樓/元 大證券	公園里	屏東縣屏東市公園里 21 鄰濟南街 10 號	1	600
386	民宅	—	公園里	屏東縣屏東市公園里 10 鄰天津街 1 號	1	120
387	民宅	—	公園里	屏東縣屏東市公園里 10 鄰天津街 4 號	1	44
388	民宅	—	公園里	屏東縣屏東市公園里 20 鄰天津街 12 號	1	10
389	民宅	—	公園里	屏東縣屏東市公園里 20 鄰青島街 33 號	1	20
390	民宅	—	中正里	屏東縣屏東市中正里 08 鄰中正路 548 號	1	61

屏東縣防空疏散避難設施

Air defense evacuation and refuge facilities

項序 no	類別 category	建築物名稱 the names of the buildings	村里別 village	地址 address	地下樓層數 number of basement levels	可容納人 數 capacity
391	民宅	—	中正里	屏東縣屏東市中正里 09 鄰中正路 582 號	1	45
392	民宅	—	中正里	屏東縣屏東市中正里 09 鄰中正路 584 號	1	45
393	民宅	—	中正里	屏東縣屏東市中正里 09 鄰中正路 586 號	1	45
394	民宅	—	中正里	屏東縣屏東市中正里 15 鄰中正路 646 號	1	17
395	民宅	—	中正里	屏東縣屏東市中正里 15 鄰中正路 688 號	1	40
396	民宅	—	中正里	屏東縣屏東市中正里 21 鄰中正路 688 巷 1 號	1	48
397	民宅	—	中正里	屏東縣屏東市中正里 21 鄰中正路 688 巷 2 號	1	21
398	民宅	—	中正里	屏東縣屏東市中正里 22 鄰中正路 722 號	1	41
399	金融機構	元大銀行	中正里	屏東縣屏東市中正里 22 鄰廣東路 690 號	1	542
400	民宅	—	中正里	屏東縣屏東市中正里 30 鄰華正路 10 號	1	26
401	民宅	—	中正里	屏東縣屏東市中正里 07 鄰華正路 48 號	1	26
402	學校	和平國小/A 棟	中正里	屏東縣屏東市中正里 07 鄰華正路 80 號	1	1588
403	學校	和平國小/專 科大樓	中正里	屏東縣屏東市中正里 07 鄰華正路 80 號	1	580
404	民宅	—	中正里	屏東縣屏東市中正里 02 鄰華正路 214 號	1	194

屏東縣防空疏散避難設施

Air defense evacuation and refuge facilities

項序 no	類別 category	建築物名稱 the names of the buildings	村里別 village	地址 address	地下樓層數 number of basement levels	可容納人 數 capacity
405	民宅	—	中正里	屏東縣屏東市中正里 30 鄰莊敬街 2 段 6 號	1	53
406	社區大樓	子東建設大樓	中正里	屏東縣屏東市中正里 30 鄰莊敬街 2 段 8 之 12 號	1	621
407	社區大樓	子東建設大樓	中正里	屏東縣屏東市中正里 30 鄰莊敬街 2 段 20 號	1	628
408	社區大樓	知性人生大樓 —	中正里	屏東縣屏東市中正里 05 鄰民富街 6 巷 36 號	1	254
409	民宅	—	仁愛里	屏東縣屏東市仁愛里 17 鄰自由路 438 號	1	66
410	社區大樓	中華大樓	仁愛里	屏東縣屏東市仁愛里 03 鄰中華路 351 號	1	938
411	民宅	—	仁愛里	屏東縣屏東市仁愛里 01 鄰仁愛路 141 號	1	106
412	民宅	—	仁愛里	屏東縣屏東市仁愛里 01 鄰廣東路 563 號	1	16
413	民宅	—	仁愛里	屏東縣屏東市仁愛里 01 鄰廣東路 577 號	1	26
414	民宅	—	仁愛里	屏東縣屏東市仁愛里 01 鄰廣東路 579 號	1	164
415	金融機構	上海銀行/屏 東分行	仁愛里	屏東縣屏東市仁愛里 11 鄰中正路 468 號	1	474
416	民宅	—	仁愛里	屏東縣屏東市仁愛里 05 鄰公安街 70 號	1	52
417	民宅	—	仁愛里	屏東縣屏東市仁愛里 05 鄰公安街 74 號	1	52
418	民宅	—	仁愛里	屏東縣屏東市仁愛里 01 鄰公義街 20 號	1	140

屏東縣防空疏散避難設施

Air defense evacuation and refuge facilities

項序 no	類別 category	建築物名稱 the names of the buildings	村里別 village	地址 address	地下樓層數 number of basement levels	可容納人 數 capacity
419	民宅	—	仁愛里	屏東縣屏東市仁愛里 01 鄰公義街 42 號	1	28
420	民宅	—	仁愛里	屏東縣屏東市仁愛里 01 鄰公義街 48 號	1	22
421	民宅	—	仁愛里	屏東縣屏東市仁愛里 01 鄰公義街 50 號	1	22
422	民宅	—	仁愛里	屏東縣屏東市仁愛里 05 鄰長春街 121 號	1	37
423	教會	基督教會	北勢里	屏東縣屏東市北勢里 01 鄰忠孝路 190 號	1	50
424	學校	信義國小/中 棟	北勢里	屏東縣屏東市北勢里 11 鄰信義路 262 號	1	1400
425	學校	信義國小/南 棟	北勢里	屏東縣屏東市北勢里 11 鄰信義路 262 號	1	2836
426	民宅	—	北勢里	屏東縣屏東市北勢里 10 鄰信義路 272-1 號	1	34
427	商業大樓	國瓏萬通商業 大樓	北勢里	屏東縣屏東市北勢里 18 鄰自由路 450 號	1	1260
428	民宅	—	北勢里	屏東縣屏東市北勢里 18 鄰自由路 456 號	1	50
429	民宅	—	北勢里	屏東縣屏東市北勢里 25 鄰中正路 379 號	1	142
430	民宅	—	北勢里	屏東縣屏東市北勢里 25 鄰中正路 379 號之 1	1	120
431	民宅	—	北勢里	屏東縣屏東市北勢里 25 鄰中正路 383 號	1	62
432	民宅	—	北勢里	屏東縣屏東市北勢里 23 鄰廣東路 711 號	1	93

屏東縣防空疏散避難設施

Air defense evacuation and refuge facilities

項序 no	類別 category	建築物名稱 the names of the buildings	村里別 village	地址 address	地下樓層數 number of basement levels	可容納人 數 capacity
433	民宅	—	北勢里	屏東縣屏東市北勢里 22 鄰公正街 3 號	1	24
434	民宅	—	北勢里	屏東縣屏東市北勢里 22 鄰公正一街 71 號	1	74
435	社區公寓	—	北勢里	屏東縣屏東市北勢里 22 鄰公德一街 1 號	1	217
436	民宅	—	斯文里	屏東縣屏東市斯文里 19 鄰協和路 1 號	1	44
437	民宅	—	斯文里	屏東縣屏東市斯文里 20 鄰協和路 14 號	1	49
438	民宅	—	斯文里	屏東縣屏東市斯文里 20 鄰協和路 16 號	1	49
439	民宅	—	斯文里	屏東縣屏東市斯文里 17 鄰協和路 25 號	1	22
440	民宅	—	斯文里	屏東縣屏東市斯文里 24 鄰協和路 26 號	1	53
441	民宅	—	斯文里	屏東縣屏東市斯文里 24 鄰協和路 34 號	1	26
442	民宅	—	斯文里	屏東縣屏東市斯文里 21 鄰協和路 40 號	1	28
443	民宅	—	斯文里	屏東縣屏東市斯文里 22 鄰自由路 501 號	1	49
444	民宅	—	斯文里	屏東縣屏東市斯文里 22 鄰自由路 509 號	1	61
445	民宅	—	斯文里	屏東縣屏東市斯文里 22 鄰自由路 511 號	1	21
446	民宅	—	斯文里	屏東縣屏東市斯文里 15 鄰信義路 201-18 號	1	46

屏東縣防空疏散避難設施

Air defense evacuation and refuge facilities

項序 no	類別 category	建築物名稱 the names of the buildings	村里別 village	地址 address	地下樓層數 number of basement levels	可容納人 數 capacity
447	民宅	—	斯文里	屏東縣屏東市斯文里 27 鄰信義路 225 號	1	26
448	民宅	—	斯文里	屏東縣屏東市斯文里 27 鄰信義路 227 號	1	45
449	民宅	—	斯文里	屏東縣屏東市斯文里 22 鄰信義路 261 號	1	13
450	民宅	—	斯文里	屏東縣屏東市斯文里 22 鄰信義路 263 號	1	21
451	民宅	—	斯文里	屏東縣屏東市斯文里 16 鄰忠孝路 138 之 5 號	1	90
452	民宅	—	斯文里	屏東縣屏東市斯文里 16 鄰忠孝路 142 號	1	46
453	民宅	—	斯文里	屏東縣屏東市斯文里 23 鄰忠孝路 146 號	1	10
454	民宅	—	斯文里	屏東縣屏東市斯文里 19 鄰中正路 193 號	1	24
455	民宅	—	斯文里	屏東縣屏東市斯文里 19 鄰中正路 195 號	1	18
456	民宅	—	斯文里	屏東縣屏東市斯文里 20 鄰中正路 197 號	1	26
457	民宅	—	斯文里	屏東縣屏東市斯文里 20 鄰中正路 199 號	1	14
458	民宅	—	斯文里	屏東縣屏東市斯文里 20 鄰中正路 203 號	1	25
459	民宅	—	斯文里	屏東縣屏東市斯文里 20 鄰中正路 205 號	1	34
460	民宅	—	斯文里	屏東縣屏東市斯文里 15 鄰中正路 207 號	1	34

屏東縣防空疏散避難設施

Air defense evacuation and refuge facilities

項序 no	類別 category	建築物名稱 the names of the buildings	村里別 village	地址 address	地下樓層數 number of basement levels	可容納人 數 capacity
461	民宅	—	斯文里	屏東縣屏東市斯文里 17 鄰天津街 22 號	1	22
462	民宅	—	斯文里	屏東縣屏東市斯文里 17 鄰天津街 23 號	1	22
463	民宅	—	斯文里	屏東縣屏東市斯文里 17 鄰天津街 23 巷 6 號	1	22
464	民宅	—	斯文里	屏東縣屏東市斯文里 17 鄰天津街 23 巷 8 號	1	22
465	教會	迦南教會	斯文里	屏東縣屏東市斯文里 20 鄰天津街 50 號	1	165
466	民宅	—	斯文里	屏東縣屏東市斯文里 14 鄰天津街 75 號	1	46
467	民宅	—	斯文里	屏東縣屏東市斯文里 14 鄰天津街 77 號	1	46
468	民宅	—	斯文里	屏東縣屏東市斯文里 16 鄰瀋陽街 36 號	1	140
469	民宅	—	斯文里	屏東縣屏東市斯文里 11 鄰公勤 2 街 68 之 1 號	1	12
470	民宅	—	斯文里	屏東縣屏東市斯文里 11 鄰公勤 2 街 78 號	1	12
471	民宅	—	斯文里	屏東縣屏東市斯文里 11 鄰公勤 2 街 80 號	1	12
472	民宅	—	斯文里	屏東縣屏東市斯文里 11 鄰公勤 2 街 88 號	1	12
473	民宅	—	斯文里	屏東縣屏東市斯文里 11 鄰公勤 2 街 94 號	1	12
474	民宅	—	斯文里	屏東縣屏東市斯文里 11 鄰公勤 2 街 100 號之 1	1	30

屏東縣防空疏散避難設施

Air defense evacuation and refuge facilities

項序 no	類別 category	建築物名稱 the names of the buildings	村里別 village	地址 address	地下樓層數 number of basement levels	可容納人 數 capacity
475	民宅	—	斯文里	屏東縣屏東市斯文里 11 鄰公勤 2 街 100 號之 2	1	30
476	民宅	—	斯文里	屏東縣屏東市斯文里 11 鄰公勤 2 街 100 號之 3	1	66
477	民宅	—	溝美里	屏東縣屏東市溝美里 26 鄰廣東路 421 號	1	50
478	民宅	—	溝美里	屏東縣屏東市溝美里 11 鄰大連路 62 之 17 號	1	50
479	民宅	—	溝美里	屏東縣屏東市溝美里 11 鄰大連路 62 之 18 號	1	50
480	民宅	—	溝美里	屏東縣屏東市溝美里 11 鄰大連路 62 之 26 號	1	50
481	學校	明正國中/明 德樓	溝美里	屏東縣屏東市溝美里 5 鄰大連路 70 號	1	1437
482	學校	明正國中/特 教大樓	溝美里	屏東縣屏東市溝美里 5 鄰大連路 70 號	1	605
483	學校	明正國中/朝 陽樓	溝美里	屏東縣屏東市溝美里 5 鄰大連路 70 號	1	1794
484	學校	明正國中/力 行樓	溝美里	屏東縣屏東市溝美里 5 鄰大連路 70 號	1	848
485	社區公寓	—	溝美里	屏東縣屏東市溝美里 17 鄰大連路 78 號	1	92
486	民宅	—	溝美里	屏東縣屏東市溝美里 17 鄰大連路 78 號之 7 號	1	22
487	民宅	—	溝美里	屏東縣屏東市溝美里 10 鄰自由路 354 號	1	66
488	民宅	—	溝美里	屏東縣屏東市溝美里 10 鄰自由路 362 號之 2	1	50

屏東縣防空疏散避難設施

Air defense evacuation and refuge facilities

項序 no	類別 category	建築物名稱 the names of the buildings	村里別 village	地址 address	地下樓層數 number of basement levels	可容納人 數 capacity
489	民宅	—	溝美里	屏東縣屏東市溝美里 20 鄰自由路 369 號	1	54
490	民宅	—	溝美里	屏東縣屏東市溝美里 20 鄰自由路 371 號之 2	1	54
491	民宅	—	溝美里	屏東縣屏東市溝美里 20 鄰自由路 375 號	1	10
492	民宅	—	溝美里	屏東縣屏東市溝美里 20 鄰自由路 375 號之 1	1	54
493	民宅	—	溝美里	屏東縣屏東市溝美里 20 鄰自由路 377 號	1	120
494	民宅	—	溝美里	屏東縣屏東市溝美里 22 鄰自由路 386 號	1	29
495	民宅	—	溝美里	屏東縣屏東市溝美里 22 鄰自由路 387 號	1	61
496	民宅	—	溝美里	屏東縣屏東市溝美里 22 鄰自由路 388 號	1	29
497	民宅	—	溝美里	屏東縣屏東市溝美里 22 鄰自由路 389 號	1	61
498	民宅	—	溝美里	屏東縣屏東市溝美里 22 鄰自由路 391 號	1	61
499	民宅	—	溝美里	屏東縣屏東市溝美里 22 鄰自由路 393 號	1	61
500	民宅	—	溝美里	屏東縣屏東市溝美里 24 鄰仁愛路 124 號	1	157
501	民宅	—	溝美里	屏東縣屏東市溝美里 24 鄰仁愛路 132 號	1	157
502	民宅	—	溝美里	屏東縣屏東市溝美里 25 鄰仁愛路 134 號	1	73

屏東縣防空疏散避難設施

Air defense evacuation and refuge facilities

項序 no	類別 category	建築物名稱 the names of the buildings	村里別 village	地址 address	地下樓層數 number of basement levels	可容納人 數 capacity
503	民宅	—	溝美里	屏東縣屏東市溝美里 25 鄰仁愛路 136 號	1	73
504	民宅	—	溝美里	屏東縣屏東市溝美里 25 鄰仁愛路 138 號	1	73
505	民宅	—	溝美里	屏東縣屏東市溝美里 25 鄰仁愛路 140 號	1	74
506	民宅	—	溝美里	屏東縣屏東市溝美里 25 鄰仁愛路 142 號	1	73
507	民宅	—	溝美里	屏東縣屏東市溝美里 25 鄰仁愛路 144 號	1	73
508	民宅	—	溝美里	屏東縣屏東市溝美里 25 鄰仁愛路 146 號	1	73
509	民宅	—	溝美里	屏東縣屏東市溝美里 25 鄰仁愛路 148 號	1	74
510	民宅	—	溝美里	屏東縣屏東市溝美里 25 鄰仁愛路 172 號	1	86
511	民宅	—	溝美里	屏東縣屏東市溝美里 25 鄰仁愛路 174 號	1	48
512	商場	家樂福/屏東 仁愛店	溝美里	屏東縣屏東市溝美里 10 鄰仁愛路 188 號	1.2	2800
513	民宅	—	溝美里	屏東縣屏東市溝美里 19 鄰公勤街 101 號	1	12
514	民宅	—	溝美里	屏東縣屏東市溝美里 19 鄰公勤街 103 號	1	12
515	民宅	—	溝美里	屏東縣屏東市溝美里 19 鄰公勤街 105 號	1	12
516	民宅	—	溝美里	屏東縣屏東市溝美里 19 鄰公勤街 109 號	1	48

屏東縣防空疏散避難設施

Air defense evacuation and refuge facilities

項序 no	類別 category	建築物名稱 the names of the buildings	村里別 village	地址 address	地下樓層數 number of basement levels	可容納人 數 capacity
517	民宅	—	溝美里	屏東縣屏東市溝美里 19 鄰公義街 11 號之 1	1	12
518	民宅	—	溝美里	屏東縣屏東市溝美里 19 鄰公義街 11 號之 2	1	14
519	民宅	—	溝美里	屏東縣屏東市溝美里 19 鄰公義街 13 號	1	14
520	民宅	—	溝美里	屏東縣屏東市溝美里 19 鄰公義街 15 號之 2	1	14
521	民宅	—	溝美里	屏東縣屏東市溝美里 19 鄰公義街 15 號之 3	1	14
522	民宅	—	溝美里	屏東縣屏東市溝美里 01 鄰長春街 20 號	1	61
523	民宅	—	溝美里	屏東縣屏東市溝美里 22 鄰長春街 31 號	1	22
524	民宅	—	溝美里	屏東縣屏東市溝美里 02 鄰長春街 46 巷 2 號	1	22
525	民宅	—	溝美里	屏東縣屏東市溝美里 02 鄰長春街 46 巷 4 號	1	22
526	民宅	—	大連里	屏東縣屏東市大連里 16 鄰瑞光路二段 254 號	1	146
527	民宅	—	大連里	屏東縣屏東市大連里 16 鄰瑞光路二段 258 號	1	48
528	民宅	—	大連里	屏東縣屏東市大連里 16 鄰瑞光路二段 286 號	1	48
529	民宅	—	大連里	屏東縣屏東市大連里 16 鄰瑞光路二段 328 號	1	106
530	民宅	—	大連里	屏東縣屏東市大連里 16 鄰瑞光路二段 330 號	1	106

屏東縣防空疏散避難設施

Air defense evacuation and refuge facilities

項序 no	類別 category	建築物名稱 the names of the buildings	村里別 village	地址 address	地下樓層數 number of basement levels	可容納人 數 capacity
531	民宅	—	大連里	屏東縣屏東市大連里 16 鄰瑞光路二段 332 號	1	106
532	民宅	—	大連里	屏東縣屏東市大連里 23 鄰興豐路 3 號	1	26
533	民宅	—	大連里	屏東縣屏東市大連里 24 鄰興豐路 6 號	1	26
534	民宅	—	大連里	屏東縣屏東市大連里 23 鄰興豐路 7 號	1	84
535	社區大樓	大地名廈	大連里	屏東縣屏東市大連里 23 鄰興豐路 20 號	1	120
536	社區大樓	都會名流大樓	大連里	屏東縣屏東市大連里 24 鄰興豐路 37 巷 2 號	1	373
537	民宅	—	大連里	屏東縣屏東市大連里 24 鄰興豐路 44 號	1	241
538	學校	瑞光國小/教 學樓	大連里	屏東縣屏東市大連里 24 鄰興豐路 86 號	1	2868
539	民宅	—	大連里	屏東縣屏東市大連里 14 鄰興豐路 115 巷 15 號	1	96
540	民宅	—	大連里	屏東縣屏東市大連里 14 鄰興豐路 115 巷 17 號	1	97
541	社區大樓	柏根大第大樓	大連里	屏東縣屏東市大連里 13 鄰興豐路 155 號	1	466
542	民宅	—	大連里	屏東縣屏東市大連里 13 鄰興豐路 165 號	1	116
543	民宅	—	大連里	屏東縣屏東市大連里 03 鄰大連路 1 巷 1 弄 15 號 之 3	1	53
544	社區大樓	公園帝國大樓	大連里	屏東縣屏東市大連里 03 鄰大連路 1 巷 30 號	1	1660

屏東縣防空疏散避難設施

Air defense evacuation and refuge facilities

項序 no	類別 category	建築物名稱 the names of the buildings	村里別 village	地址 address	地下樓層數 number of basement levels	可容納人 數 capacity
545	民宅	—	大連里	屏東縣屏東市大連里 01 鄰大連路 7 號之 12	1	94
546	民宅	—	大連里	屏東縣屏東市大連里 01 鄰大連路 7 號之 15	1	94
547	電力機構	台電公司/屏 東線務段	大連里	屏東縣屏東市大連里 01 鄰大連路 9 號	1	66
548	民宅	—	大連里	屏東縣屏東市大連里 01 鄰大連路 11 號之 7	1	26
549	民宅	—	大連里	屏東縣屏東市大連里 01 鄰大連路 15 號之 2	1	53
550	民宅	—	大連里	屏東縣屏東市大連里 01 鄰大連路 15 號之 21	1	49
551	民宅	—	大連里	屏東縣屏東市大連里 01 鄰大連路 15 號之 22	1	49
552	民宅	—	大連里	屏東縣屏東市大連里 01 鄰大連路 15 號之 24	1	49
553	民宅	—	大連里	屏東縣屏東市大連里 01 鄰大連路 15 號之 25	1	49
554	醫院	聚樂部華廈	大連里	屏東縣屏東市大連里 01 鄰大連路 17 號	1	880
555	勝利之家	勝利之家/財 團法人	大連里	屏東縣屏東市大連里 01 鄰大連路 19 號	1	388
556	民宅	—	大連里	屏東縣屏東市大連里 30 鄰德豐街 10 號	1	196
557	民宅	—	大連里	屏東縣屏東市大連里 30 鄰德豐街 63 號	1	894
558	民宅	—	大連里	屏東縣屏東市大連里 25 鄰德豐街 94 巷 49 號	1	465

屏東縣防空疏散避難設施

Air defense evacuation and refuge facilities

項序 no	類別 category	建築物名稱 the names of the buildings	村里別 village	地址 address	地下樓層數 number of basement levels	可容納人 數 capacity
559	民宅	—	大連里	屏東縣屏東市大連里 30 鄰德豐街 95 號	1	50
560	社區大樓	東方帝國大樓	大連里	屏東縣屏東市大連里 30 鄰德豐街 113 號	1	800
561	民宅	—	大連里	屏東縣屏東市大連里 22 鄰德豐街 136 號	1	53
562	社區大樓	雙星大樓	大連里	屏東縣屏東市大連里 22 鄰德豐街 140 巷 1~2 號	1	1212
563	民宅	—	大連里	屏東縣屏東市大連里 19 鄰德豐街 198 號	1	141
564	社區公寓	豐連社區	大連里	屏東縣屏東市大連里 30 鄰豐連街 27 號	1	321
565	社區公寓	豐連社區	大連里	屏東縣屏東市大連里 23 鄰豐連街 29 號	1	572
566	社區大樓	夏威夷大廈	大連里	屏東縣屏東市大連里 30 鄰豐連街 79 號	1	826
567	社區大樓	新創意建設大 樓	豐年里	屏東縣屏東市豐年里 09 鄰建豐路 2 巷 39 號	1	200
568	社區大樓	新創意建設大 樓	豐年里	屏東縣屏東市豐年里 09 鄰建豐路 2 巷 43 號	1	933
569	社區大樓	新創意建設公 司	豐年里	屏東縣屏東市豐年里 09 鄰建豐路 2 巷 48 號	1	1890
570	社區大樓	法鼓山/屏東 分會	豐年里	屏東縣屏東市豐年里 09 鄰建豐路 2 巷 69 號	1	168
571	醫院	屏基醫院/瑞 光院區	豐年里	屏東縣屏東市豐年里 30 鄰建豐路 2 巷 113 號	1	426
572	民宅	—	豐年里	屏東縣屏東市豐年里 01 鄰建豐路 30 號	1	86

屏東縣防空疏散避難設施

Air defense evacuation and refuge facilities

項序 no	類別 category	建築物名稱 the names of the buildings	村里別 village	地址 address	地下樓層數 number of basement levels	可容納人 數 capacity
573	幼兒園	學正幼兒園	豐年里	屏東縣屏東市豐年里 01 鄰建豐路 84 巷 8 號	1	102
574	民宅	—	豐年里	屏東縣屏東市豐年里 02 鄰建豐路 104 號	1	38
575	民宅	—	豐年里	屏東縣屏東市豐年里 02 鄰建豐路 108 號	1	61
576	民宅	—	豐年里	屏東縣屏東市豐年里 02 鄰建豐路 132 號	1	26
577	民宅	—	豐年里	屏東縣屏東市豐年里 02 鄰建豐路 142 號	1	52
578	民宅	—	豐年里	屏東縣屏東市豐年里 02 鄰建豐路 162 號	1	70
579	民宅	—	豐年里	屏東縣屏東市豐年里 02 鄰建豐路 178 號	1	242
580	公務機構	屏東縣身心障 礙福利中心	豐年里	屏東縣屏東市豐年里 05 鄰建豐路 180 巷 35 號	1	1212
581	學校	忠孝國小/南 棟	豐年里	屏東縣屏東市豐年里 06 鄰建豐路 204 號	1	1204
582	學校	忠孝國小/北 棟	豐年里	屏東縣屏東市豐年里 06 鄰建豐路 204 號	1	1328
583	學校	忠孝國小/輔 導中心	豐年里	屏東縣屏東市豐年里 06 鄰建豐路 204 號	1	258
584	民宅	—	豐年里	屏東縣屏東市豐年里 06 鄰建豐路 244 號	1	26
585	民宅	—	豐年里	屏東縣屏東市豐年里 06 鄰建豐路 246 號	1	25
586	民宅	—	豐年里	屏東縣屏東市豐年里 06 鄰建豐路 252 號	1	49

屏東縣防空疏散避難設施

Air defense evacuation and refuge facilities

項序 no	類別 category	建築物名稱 the names of the buildings	村里別 village	地址 address	地下樓層數 number of basement levels	可容納人 數 capacity
587	民宅	—	豐年里	屏東縣屏東市豐年里 04 鄰廣東路 280 號	1	100
588	民宅	—	豐年里	屏東縣屏東市豐年里 04 鄰廣東路 282 號	1	33
589	民宅	—	豐年里	屏東縣屏東市豐年里 31 鄰豐年街 104 號	1	34
590	民宅	—	豐年里	屏東縣屏東市豐年里 31 鄰豐年街 164 號	1	42
591	民宅	—	豐年里	屏東縣屏東市豐年里 31 鄰豐年街 193 號	1	34
592	民宅	—	豐年里	屏東縣屏東市豐年里 31 鄰豐年街 196 號	1	34
593	民宅	—	豐年里	屏東縣屏東市豐年里 31 鄰豐年街 200 號	1	34
594	民宅	—	豐年里	屏東縣屏東市豐年里 31 鄰豐年街 202 號	1	34
595	民宅	—	豐年里	屏東縣屏東市豐年里 31 鄰豐年街 204 號	1	34
596	民宅	—	豐年里	屏東縣屏東市豐年里 31 鄰豐年街 206 號	1	34
597	民宅	—	豐年里	屏東縣屏東市豐年里 31 鄰豐年街 208 號	1	34
598	社區大樓	康橋大廈	豐年里	屏東縣屏東市豐年里 31 鄰豐年街 220 號	1	938
599	民宅	—	豐年里	屏東縣屏東市豐年里 08 鄰豐榮街 3 號	1	22
600	民宅	—	豐年里	屏東縣屏東市豐年里 08 鄰豐榮街 5 號	1	25

屏東縣防空疏散避難設施

Air defense evacuation and refuge facilities

項序 no	類別 category	建築物名稱 the names of the buildings	村里別 village	地址 address	地下樓層數 number of basement levels	可容納人 數 capacity
601	民宅	—	豐年里	屏東縣屏東市豐年里 08 鄰豐榮街 11 號	1	66
602	民宅	—	豐年里	屏東縣屏東市豐年里 08 鄰豐榮街 20 號	1	14
603	民宅	—	豐年里	屏東縣屏東市豐年里 08 鄰豐榮街 22 號	1	14
604	民宅	—	豐年里	屏東縣屏東市豐年里 08 鄰豐榮街 24 號	1	14
605	民宅	—	豐年里	屏東縣屏東市豐年里 08 鄰豐榮街 28 號	1	21
606	公務機構	屏東縣原住民 文化會館	豐年里	屏東縣屏東市豐年里 14 鄰豐榮街 50 巷 7 號	1	2805
607	民宅	—	豐年里	屏東縣屏東市豐年里 36 鄰豐榮街 184 號	1	189
608	民宅	—	豐年里	屏東縣屏東市豐年里 17 鄰豐華街 27 號	1	66
609	學校	民和國小	橋北里	屏東縣屏東市橋北里 01 鄰自立路 213 號	1	2367
610	民宅	—	橋北里	屏東縣屏東市橋北里 01 鄰林森路 21 號之 12	1	28
611	民宅	—	橋北里	屏東縣屏東市橋北里 01 鄰林森路 25 號之 12	1	80
612	民宅	—	橋北里	屏東縣屏東市橋北里 01 鄰林森路 25 號之 19	1	20
613	民宅	—	橋北里	屏東縣屏東市橋北里 10 鄰林森路 27 號之 6	1	29
614	民宅	—	橋北里	屏東縣屏東市橋北里 01 鄰林森路 27 號之 17	1	40

屏東縣防空疏散避難設施

Air defense evacuation and refuge facilities

項序 no	類別 category	建築物名稱 the names of the buildings	村里別 village	地址 address	地下樓層數 number of basement levels	可容納人 數 capacity
615	民宅	—	橋北里	屏東縣屏東市橋北里 07 鄰廣東路 25 號	1	21
616	民宅	—	橋北里	屏東縣屏東市橋北里 07 鄰廣東路 27 號之 2	1	78
617	民宅	—	橋北里	屏東縣屏東市橋北里 07 鄰廣東路 27 號之 3	1	60
618	民宅	—	橋北里	屏東縣屏東市橋北里 08 鄰廣東路 45 號之 2	1	90
619	民宅	—	橋北里	屏東縣屏東市橋北里 07 鄰民和路 135 號	1	24
620	民宅	—	橋北里	屏東縣屏東市橋北里 01 鄰民和二路 46 號	1	37
621	社區大樓	汎威建設大樓	橋北里	屏東縣屏東市橋北里 01 鄰民和二路 48 之 1 號	1	548
622	民宅	—	長春里	屏東縣屏東市長春里 09 鄰民生路 12 號之 2	1	21
623	民宅	—	長春里	屏東縣屏東市長春里 09 鄰民生路 12 號之 3	1	22
624	民宅	—	長春里	屏東縣屏東市長春里 03 鄰民生路 20 號	1	17
625	社區大樓	逸仙居大樓	長春里	屏東縣屏東市長春里 03 鄰民生路 22 號	1	1161
626	民宅	—	長春里	屏東縣屏東市長春里 03 鄰民生路 26 號	1	18
627	民宅	—	長春里	屏東縣屏東市長春里 03 鄰民生路 26 號之 1	1	17
628	民宅	—	長春里	屏東縣屏東市長春里 03 鄰民生路 26 號之 2	1	16

屏東縣防空疏散避難設施

Air defense evacuation and refuge facilities

項序 no	類別 category	建築物名稱 the names of the buildings	村里別 village	地址 address	地下樓層數 number of basement levels	可容納人 數 capacity
629	民宅	—	長春里	屏東縣屏東市長春里 03 鄰民生路 28 號之 2	1	73
630	民宅	—	長春里	屏東縣屏東市長春里 03 鄰民生路 36 號	1	16
631	公務機構	民和派出所	長春里	屏東縣屏東市長春里 03 鄰民生路 40 號	1	64
632	民宅	—	長春里	屏東縣屏東市長春里 03 鄰民生路 104 號	1	16
633	民宅	—	長春里	屏東縣屏東市長春里 03 鄰民生路 104 號之 1	1	16
634	民宅	—	長春里	屏東縣屏東市長春里 01 鄰民生路 104 號之 2	1	13
635	民宅	—	長春里	屏東縣屏東市長春里 01 鄰民生路 106 號	1	13
636	民宅	—	長春里	屏東縣屏東市長春里 01 鄰民生路 110 號	1	61
637	民宅	—	長春里	屏東縣屏東市長春里 01 鄰民生路 116 號	1	38
638	民宅	—	長春里	屏東縣屏東市長春里 01 鄰民生路 118 號	1	26
639	民宅	—	長春里	屏東縣屏東市長春里 01 鄰廣東路 3 號	1	13
640	民宅	—	長春里	屏東縣屏東市長春里 03 鄰廣東路 4 號	1	34
641	民宅	—	長春里	屏東縣屏東市長春里 06 鄰廣東路 10 號	1	138
642	學校	屏師附小/至 誠樓	長春里	屏東縣屏東市長春里 05 鄰廣東路 20 號	1	1493

屏東縣防空疏散避難設施

Air defense evacuation and refuge facilities

項序 no	類別 category	建築物名稱 the names of the buildings	村里別 village	地址 address	地下樓層數 number of basement levels	可容納人 數 capacity
643	學校	屏東師範附小/活動中心	長春里	屏東縣屏東市長春里 05 鄰廣東路 20 號	1	672
644	學校	屏東師範附小/圖書館	長春里	屏東縣屏東市長春里 05 鄰廣東路 20 號	1	341
645	民宅	—	長春里	屏東縣屏東市長春里 11 鄰廣東路 40 號	1	53
646	民宅	—	長春里	屏東縣屏東市長春里 11 鄰廣東路 42 號	1	66
647	學校	屏東大學/林森校區/科學樓	長春里	屏東縣屏東市長春里 15 鄰林森路 1 號	1	3773
648	學校	屏東大學/林森校區/理學大樓	長春里	屏東縣屏東市長春里 15 鄰林森路 1 號	1	945
649	學校	屏東大學/林森校區/音樂館	長春里	屏東縣屏東市長春里 15 鄰林森路 1 號	1	432
650	學校	屏東大學/林森校區/至善樓	長春里	屏東縣屏東市長春里 15 鄰林森路 1 號	1	262
651	學校	屏東大學/林森校區/游泳池暨體適能館	長春里	屏東縣屏東市長春里 15 鄰林森路 1 號	1	358
652	社區大樓	翠笛大廈	長春里	屏東縣屏東市長春里 15 鄰林森路 12 號之 19	1	2990
653	公賣機構	屏東公賣分局	長春里	屏東縣屏東市長春里 26 鄰林森路 17 號	1	85
654	社區大樓	師範清境大廈	長春里	屏東縣屏東市長春里 15 鄰林森路 121 號	1	744

屏東縣防空疏散避難設施

Air defense evacuation and refuge facilities

項序 no	類別 category	建築物名稱 the names of the buildings	村里別 village	地址 address	地下樓層數 number of basement levels	可容納人 數 capacity
655	教會	民和基督教長老教會	長春里	屏東縣屏東市長春里 07 鄰民教路 90 號	1	222
656	民宅	—	長春里	屏東縣屏東市長春里 07 鄰民教路 92 號	1	24
657	民宅	—	長春里	屏東縣屏東市長春里 13 鄰民教路 109 號之 2	1	88
658	社區大樓	長春華廈	長春里	屏東縣屏東市長春里 15 鄰民教路 119 號	1	1082
659	民宅	—	長春里	屏東縣屏東市長春里 13 鄰汕頭街 4 號	1	138
660	民宅	—	長春里	屏東縣屏東市長春里 13 鄰汕頭街 6 號	1	145
661	民宅	—	長春里	屏東縣屏東市長春里 13 鄰汕頭街 12 號	1	136
662	民宅	—	長春里	屏東縣屏東市長春里 13 鄰汕頭街 16 號	1	94
663	民宅	—	長春里	屏東縣屏東市長春里 13 鄰汕頭街 20 號	1	94
664	學校宿舍	屏東大學/林 森校區/單身 教職員宿舍	長春里	屏東縣屏東市長春里 12 鄰師校巷 22 號	1	122
665	民宅	—	華山里	屏東縣屏東市華山里 11 鄰廣東路 461 號	1	17
666	民宅	—	華山里	屏東縣屏東市華山里 11 鄰廣東路 465 號	1	18
667	民宅	—	華山里	屏東縣屏東市華山里 11 鄰廣東路 467 號	1	18
668	民宅	—	華山里	屏東縣屏東市華山里 01 鄰廣東路 546 巷之 3	1	17

屏東縣防空疏散避難設施

Air defense evacuation and refuge facilities

項序 no	類別 category	建築物名稱 the names of the buildings	村里別 village	地址 address	地下樓層數 number of basement levels	可容納人 數 capacity
669	民宅	—	華山里	屏東縣屏東市華山里 11 鄰廣東路 560 號	1	76
670	民宅	—	華山里	屏東縣屏東市華山里 11 鄰廣東路 564 號之 1	1	69
671	民宅	—	華山里	屏東縣屏東市華山里 11 鄰廣東路 566 號	1	36
672	民宅	—	華山里	屏東縣屏東市華山里 11 鄰廣東路 574 號	1	20
673	民宅	—	華山里	屏東縣屏東市華山里 11 鄰廣東路 576 號	1	28
674	民宅	—	華山里	屏東縣屏東市華山里 11 鄰廣東路 580 號	1	20
675	民宅	—	華山里	屏東縣屏東市華山里 11 鄰廣東路 582 號	1	20
676	民宅	—	華山里	屏東縣屏東市華山里 11 鄰廣東路 584 號	1	20
677	民宅	—	華山里	屏東縣屏東市華山里 11 鄰廣東路 586 號	1	20
678	民宅	—	華山里	屏東縣屏東市華山里 27 鄰大連路 6 號之 4	1	37
679	民宅	—	華山里	屏東縣屏東市華山里 08 鄰大連路 12 號之 2	1	32
680	電信機構	中華電信/機 房	華山里	屏東縣屏東市華山里 08 鄰大連路 12 號之 3	1	838
681	民宅	—	華山里	屏東縣屏東市華山里 08 鄰大連路 12 號之 5	1	118
682	民宅	—	華山里	屏東縣屏東市華山里 22 鄰大連路 20 巷 1 號之 2	1	16

屏東縣防空疏散避難設施

Air defense evacuation and refuge facilities

項序 no	類別 category	建築物名稱 the names of the buildings	村里別 village	地址 address	地下樓層數 number of basement levels	可容納人 數 capacity
683	民宅	—	華山里	屏東縣屏東市華山里 22 鄰大連路 20 巷 27 號	1	32
684	民宅	—	華山里	屏東縣屏東市華山里 26 鄰大連路 24 號之 1	1	12
685	民宅	—	華山里	屏東縣屏東市華山里 26 鄰大連路 24 號之 2	1	12
686	民宅	—	華山里	屏東縣屏東市華山里 26 鄰大連路 24 號之 3	1	12
687	民宅	—	華山里	屏東縣屏東市華山里 26 鄰大連路 24 號之 5	1	12
688	民宅	—	華山里	屏東縣屏東市華山里 26 鄰大連路 24 號之 6	1	12
689	民宅	—	華山里	屏東縣屏東市華山里 26 鄰大連路 24 號之 7	1	12
690	民宅	—	華山里	屏東縣屏東市華山里 26 鄰大連路 24 號之 8	1	12
691	民宅	—	華山里	屏東縣屏東市華山里 26 鄰大連路 24 號之 9	1	12
692	民宅	—	華山里	屏東縣屏東市華山里 26 鄰大連路 24 號之 10	1	12
693	民宅	—	華山里	屏東縣屏東市華山里 26 鄰大連路 24 號之 11	1	12
694	民宅	—	華山里	屏東縣屏東市華山里 26 鄰大連路 24 號之 12	1	12
695	民宅	—	華山里	屏東縣屏東市華山里 26 鄰大連路 24 號之 13	1	12
696	民宅	—	華山里	屏東縣屏東市華山里 26 鄰大連路 24 號之 14	1	12

屏東縣防空疏散避難設施

Air defense evacuation and refuge facilities

項序 no	類別 category	建築物名稱 the names of the buildings	村里別 village	地址 address	地下樓層數 number of basement levels	可容納人 數 capacity
697	民宅	—	華山里	屏東縣屏東市華山里 26 鄰大連路 28 號	1	12
698	民宅	—	華山里	屏東縣屏東市華山里 26 鄰大連路 28 號之 1	1	12
699	民宅	—	華山里	屏東縣屏東市華山里 26 鄰大連路 28 號之 2	1	12
700	民宅	—	華山里	屏東縣屏東市華山里 26 鄰大連路 28 號之 3	1	12
701	民宅	—	華山里	屏東縣屏東市華山里 26 鄰大連路 28 號之 4	1	12
702	民宅	—	華山里	屏東縣屏東市華山里 26 鄰大連路 28 號之 5	1	12
703	民宅	—	華山里	屏東縣屏東市華山里 26 鄰大連路 28 號之 6	1	12
704	民宅	—	華山里	屏東縣屏東市華山里 26 鄰大連路 28 號之 7	1	12
705	民宅	—	華山里	屏東縣屏東市華山里 26 鄰大連路 28 號之 8	1	12
706	民宅	—	華山里	屏東縣屏東市華山里 26 鄰大連路 28 號之 9	1	12
707	民宅	—	華山里	屏東縣屏東市華山里 26 鄰大連路 28 號之 10	1	12
708	民宅	—	華山里	屏東縣屏東市華山里 24 鄰大連路 58 號	1	28
709	醫院	基督教醫院/ 韓偉大樓	華山里	屏東縣屏東市華山里 21 鄰大連路 60 號	1.2	1861
710	醫院	基督教醫院路 加/馬可/約翰 大樓	華山里	屏東縣屏東市華山里 21 鄰大連路 60 號	1.2	5433

屏東縣防空疏散避難設施

Air defense evacuation and refuge facilities

項序 no	類別 category	建築物名稱 the names of the buildings	村里別 village	地址 address	地下樓層數 number of basement levels	可容納人 數 capacity
711	醫院	基督教醫院	華山里	屏東縣屏東市華山里 21 鄰大連路 60 號	1.2	2664
712	民宅	—	華山里	屏東縣屏東市華山里 16 鄰大連路 60 號之 4	1	20
713	民宅	—	華山里	屏東縣屏東市華山里 16 鄰大連路 60 號之 5	1	20
714	民宅	—	華山里	屏東縣屏東市華山里 16 鄰大連路 60 號之 6	1	13
715	民宅	—	華山里	屏東縣屏東市華山里 16 鄰大連路 60 號之 7	1	13
716	民宅	—	華山里	屏東縣屏東市華山里 16 鄰大連路 60 號之 8	1	18
717	民宅	—	華山里	屏東縣屏東市華山里 16 鄰大連路 60 號之 9	1	18
718	民宅	—	華山里	屏東縣屏東市華山里 16 鄰大連路 60 號之 10	1	20
719	民宅	—	華山里	屏東縣屏東市華山里 16 鄰大連路 60 號之 11	1	20
720	民宅	—	華山里	屏東縣屏東市華山里 16 鄰大連路 60 號之 12	1	20
721	民宅	—	華山里	屏東縣屏東市華山里 16 鄰大連路 60 號之 13	1	20
722	民宅	—	華山里	屏東縣屏東市華山里 16 鄰大連路 60 號之 14	1	24
723	民宅	—	華山里	屏東縣屏東市華山里 16 鄰大連路 60 號之 16	1	20
724	民宅	—	華山里	屏東縣屏東市華山里 16 鄰大連路 60 號之 17	1	20

屏東縣防空疏散避難設施

Air defense evacuation and refuge facilities

項序 no	類別 category	建築物名稱 the names of the buildings	村里別 village	地址 address	地下樓層數 number of basement levels	可容納人 數 capacity
725	民宅	—	華山里	屏東縣屏東市華山里 16 鄰大連路 60 號之 18	1	20
726	民宅	—	華山里	屏東縣屏東市華山里 16 鄰大連路 60 號之 19	1	20
727	民宅	—	華山里	屏東縣屏東市華山里 16 鄰大連路 60 號之 20	1	20
728	民宅	—	華山里	屏東縣屏東市華山里 16 鄰大連路 60 號之 30	1	41
729	民宅	—	華山里	屏東縣屏東市華山里 14 鄰瑞光路三段 34 號	1	28
730	民宅	—	華山里	屏東縣屏東市華山里 14 鄰瑞光路三段 36 號	1	58
731	養護中心	六合養護中心	華山里	屏東縣屏東市華山里 25 鄰瑞光路三段 96 號	1	2009
732	醫院	優生醫院	華山里	屏東縣屏東市華山里 25 鄰瑞光路三段 103 號	1	186
733	民宅	—	華山里	屏東縣屏東市華山里 38 鄰華正路 75 號	1	42
734	公務機構	屏東縣社會福 利綜合館	華山里	屏東縣屏東市華山里 38 鄰華正路 95 號	1	1141
735	民宅	—	華山里	屏東縣屏東市華山里 31 鄰華二街 8 號	1	50
736	民宅	—	華山里	屏東縣屏東市華山里 31 鄰華二街 10 號	1	50
737	民宅	—	華山里	屏東縣屏東市華山里 31 鄰華二街 12 號	1	48
738	民宅	—	華山里	屏東縣屏東市華山里 31 鄰華二街 14 號	1	50

屏東縣防空疏散避難設施

Air defense evacuation and refuge facilities

項序 no	類別 category	建築物名稱 the names of the buildings	村里別 village	地址 address	地下樓層數 number of basement levels	可容納人 數 capacity
739	民宅	—	華山里	屏東縣屏東市華山里 31 鄰華二街 16 號	1	50
740	民宅	—	華山里	屏東縣屏東市華山里 31 鄰華二街 20 號	1	69
741	民宅	—	華山里	屏東縣屏東市華山里 12 鄰華二街 39 號	1	46
742	民宅	—	華山里	屏東縣屏東市華山里 01 鄰華二街 84 號	1	18
743	民宅	—	華山里	屏東縣屏東市華山里 01 鄰華二街 86 號	1	36
744	民宅	—	華山里	屏東縣屏東市華山里 02 鄰華二街 108 巷 1 號	1	12
745	民宅	—	華山里	屏東縣屏東市華山里 02 鄰華二街 108 巷 3 號	1	14
746	民宅	—	華山里	屏東縣屏東市華山里 02 鄰華二街 108 巷 5 號	1	14
747	民宅	—	華山里	屏東縣屏東市華山里 02 鄰華二街 110 號	1	13
748	民宅	—	華山里	屏東縣屏東市華山里 05 鄰華山街 1 號	1	21
749	民宅	—	華山里	屏東縣屏東市華山里 05 鄰華山街 3 號	1	18
750	民宅	—	華山里	屏東縣屏東市華山里 05 鄰華山街 13 號	1	20
751	民宅	—	華山里	屏東縣屏東市華山里 05 鄰華山街 15 號	1	18
752	民宅	—	華山里	屏東縣屏東市華山里 05 鄰華山街 17 號	1	18

屏東縣防空疏散避難設施

Air defense evacuation and refuge facilities

項序 no	類別 category	建築物名稱 the names of the buildings	村里別 village	地址 address	地下樓層數 number of basement levels	可容納人 數 capacity
753	民宅	—	華山里	屏東縣屏東市華山里 05 鄰華山街 21 號	1	18
754	民宅	—	華山里	屏東縣屏東市華山里 05 鄰華山街 23 號	1	18
755	民宅	—	華山里	屏東縣屏東市華山里 05 鄰華山街 32 號	1	306
756	社區大樓	國宅社區	華山里	屏東縣屏東市華山里 29 鄰華山街 86 號	1	560
757	社區大樓	國宅社區	華山里	屏東縣屏東市華山里 09 鄰華山街 99 號	1	302
758	社區大樓	國宅社區	華山里	屏東縣屏東市華山里 29 鄰華山街 126 號	1	310
759	民宅	—	華山里	屏東縣屏東市華山里 09 鄰華山街 141 號	1	61
760	民宅	—	華山里	屏東縣屏東市華山里 09 鄰華山街 143 號	1	60
761	民宅	—	華山里	屏東縣屏東市華山里 09 鄰華山街 145 號	1	60
762	民宅	—	華山里	屏東縣屏東市華山里 09 鄰華山街 147 號	1	60
763	民宅	—	華山里	屏東縣屏東市華山里 17 鄰莊敬街一段 12 號	1	49
764	民宅	—	華山里	屏東縣屏東市華山里 17 鄰莊敬街一段 29 號	1	12
765	民宅	—	華山里	屏東縣屏東市華山里 10 鄰莊敬街一段 53 號	1	18
766	社服機構	屏東市社區長 照服務中心	華山里	屏東縣屏東市華山里 10 鄰莊敬街一段 99 號	1	947

屏東縣防空疏散避難設施

Air defense evacuation and refuge facilities

項序 no	類別 category	建築物名稱 the names of the buildings	村里別 village	地址 address	地下樓層數 number of basement levels	可容納人 數 capacity
767	社區大樓	當代鉅座大樓 /A 棟	華山里	屏東縣屏東市華山里 25 鄰莊敬街一段 148 號	1	1318
768	社區大樓	當代鉅座大樓 /B 棟	華山里	屏東縣屏東市華山里 35 鄰莊敬街一段 151 號	1	494
769	民宅	—	華山里	屏東縣屏東市華山里 35 鄰莊敬街一段 157 號	1	593
770	民宅	—	華山里	屏東縣屏東市華山里 35 鄰莊敬街一段 173 號	1	58
771	民宅	—	華山里	屏東縣屏東市華山里 35 鄰莊敬街一段 175 號	1	58
772	社區大樓	國宅社區	華山里	屏東縣屏東市華山里 35 鄰莊敬街一段 181 號	1	249
773	民宅	—	豐田里	屏東縣屏東市豐田里 05 鄰建豐路 7 號	1	26
774	民宅	—	豐田里	屏東縣屏東市豐田里 05 鄰建豐路 9 號	1	28
775	民宅	—	豐田里	屏東縣屏東市豐田里 05 鄰建豐路 11 號	1	26
776	民宅	—	豐田里	屏東縣屏東市豐田里 05 鄰建豐路 13 號	1	26
777	民宅	—	豐田里	屏東縣屏東市豐田里 05 鄰建豐路 15 號	1	26
778	民宅	—	豐田里	屏東縣屏東市豐田里 30 鄰建豐路 37 號	1	44
779	民宅	—	豐田里	屏東縣屏東市豐田里 12 鄰建豐路 121 號	1	26
780	民宅	—	豐田里	屏東縣屏東市豐田里 16 鄰建豐路 217 號	1	150

屏東縣防空疏散避難設施

Air defense evacuation and refuge facilities

項序 no	類別 category	建築物名稱 the names of the buildings	村里別 village	地址 address	地下樓層數 number of basement levels	可容納人 數 capacity
781	民宅	—	豐田里	屏東縣屏東市豐田里 16 鄰建豐路 239 號	1	20
782	民宅	—	豐田里	屏東縣屏東市豐田里 16 鄰建豐路 241 號	1	21
783	民宅	—	豐田里	屏東縣屏東市豐田里 16 鄰建豐路 243 號	1	20
784	民宅	—	豐田里	屏東縣屏東市豐田里 16 鄰建豐路 245 號	1	14
785	民宅	—	豐田里	屏東縣屏東市豐田里 16 鄰建豐路 247 號	1	14
786	民宅	—	豐田里	屏東縣屏東市豐田里 16 鄰建豐路 249 號	1	14
787	民宅	—	豐田里	屏東縣屏東市豐田里 25 鄰建豐路 253 號	1	14
788	民宅	—	豐田里	屏東縣屏東市豐田里 25 鄰建豐路 259 號	1	14
789	民宅	—	豐田里	屏東縣屏東市豐田里 25 鄰建豐路 265 號	1	14
790	民宅	—	豐田里	屏東縣屏東市豐田里 25 鄰建豐路 277 巷 8 號	1	21
791	民宅	—	豐田里	屏東縣屏東市豐田里 25 鄰建豐路 277 巷 10 號	1	21
792	民宅	—	豐田里	屏東縣屏東市豐田里 25 鄰建豐路 277 巷 12 號	1	21
793	民宅	—	豐田里	屏東縣屏東市豐田里 25 鄰建豐路 277 巷 14 號	1	21
794	民宅	—	豐田里	屏東縣屏東市豐田里 27 鄰建豐路 279 號	1	33

屏東縣防空疏散避難設施

Air defense evacuation and refuge facilities

項序 no	類別 category	建築物名稱 the names of the buildings	村里別 village	地址 address	地下樓層數 number of basement levels	可容納人 數 capacity
795	民宅	—	豐田里	屏東縣屏東市豐田里 27 鄰建豐路 295 號	1	21
796	民宅	—	豐田里	屏東縣屏東市豐田里 27 鄰建豐路 297 號	1	12
797	社區大樓	緯城學府王朝 大樓	豐田里	屏東縣屏東市豐田里 01 鄰瑞光路二段 2 巷 7-1 號	1	914
798	學校	中正國中/行 政樓	豐田里	屏東縣屏東市豐田里 03 鄰民學路 2 號	1	2096
799	學校	中正國中/進 華堂	豐田里	屏東縣屏東市豐田里 03 鄰民學路 2 號	1	1164
800	學校	中正國中/勵 志樓	豐田里	屏東縣屏東市豐田里 03 鄰民學路 2 號	1	1125
801	學校	中正國中/科 學樓	豐田里	屏東縣屏東市豐田里 03 鄰民學路 2 號	1	858
802	社區大樓	國宅社區	豐田里	屏東縣屏東市豐田里 08 鄰民學路 16 巷 35 號	1	965
803	民宅	—	豐田里	屏東縣屏東市豐田里 03 鄰民學路 36 號	1	52
804	社區大樓	名學軒大樓	豐田里	屏東縣屏東市豐田里 03 鄰民學路 58 巷 5 號之 1	1	792
805	民宅	—	豐田里	屏東縣屏東市豐田里 10 鄰民學路 68 號	1	82
806	民宅	—	豐田里	屏東縣屏東市豐田里 10 鄰民學路 74 號	1	50
807	學校	屏東高中/江 來樓	豐田里	屏東縣屏東市豐田里 10 鄰民學路 100 號	1	1907
808	學校	屏東高中/北 萱樓	豐田里	屏東縣屏東市豐田里 10 鄰民學路 100 號	1	1034

屏東縣防空疏散避難設施

Air defense evacuation and refuge facilities

項序 no	類別 category	建築物名稱 the names of the buildings	村里別 village	地址 address	地下樓層數 number of basement levels	可容納人 數 capacity
809	學校	屏東高中/育英樓	豐田里	屏東縣屏東市豐田里 10 鄰民學路 100 號	1	909
810	民宅	—	豐田里	屏東縣屏東市豐田里 10 鄰民學路 108 號	1	22
811	民宅	—	豐田里	屏東縣屏東市豐田里 10 鄰民學路 110 號	1	22
812	民宅	—	豐田里	屏東縣屏東市豐田里 10 鄰民學路 112 號	1	22
813	民宅	—	豐田里	屏東縣屏東市豐田里 10 鄰民學路 114 號	1	22
814	民宅	—	豐田里	屏東縣屏東市豐田里 10 鄰民學路 116 號	1	22
815	民宅	—	豐田里	屏東縣屏東市豐田里 17 鄰民學路 120 巷 2 號	1	173
816	社區公寓	水源國宅/A 棟	豐田里	屏東縣屏東市豐田里 17 鄰民學路 120 巷 30 號	1	13
817	社區公寓	水源國宅/B 棟	豐田里	屏東縣屏東市豐田里 20 鄰民學路 120 巷 31 號	1	26
818	民宅	—	豐田里	屏東縣屏東市豐田里 10 鄰民學路 122 號	1	50
819	民宅	—	豐田里	屏東縣屏東市豐田里 10 鄰民學路 124 號	1	50
820	民宅	—	豐田里	屏東縣屏東市豐田里 10 鄰民學路 132 號	1	50
821	民宅	—	豐田里	屏東縣屏東市豐田里 32 鄰廣東路 116 號	1	62
822	學校	陸興中學	豐田里	屏東縣屏東市豐田里 19 鄰廣東路 150 號	1	416

屏東縣防空疏散避難設施

Air defense evacuation and refuge facilities

項序 no	類別 category	建築物名稱 the names of the buildings	村里別 village	地址 address	地下樓層數 number of basement levels	可容納人 數 capacity
823	民宅	—	豐田里	屏東縣屏東市豐田里 21 鄰廣東路 152 巷 11 號之 1	1	20
824	民宅	—	豐田里	屏東縣屏東市豐田里 21 鄰廣東路 152 巷 53 號	1	34
825	民宅	—	豐田里	屏東縣屏東市豐田里 22 鄰廣東路 154 號	1	16
826	民宅	—	豐田里	屏東縣屏東市豐田里 22 鄰廣東路 164 號	1	61
827	民宅	—	豐田里	屏東縣屏東市豐田里 23 鄰廣東路 172 巷 23 號	1	44
828	民宅	—	豐田里	屏東縣屏東市豐田里 26 鄰廣東路 258 巷 29 號	1	26
829	民宅	—	豐田里	屏東縣屏東市豐田里 26 鄰廣東路 258 巷 35 號	1	41
830	民宅	—	豐田里	屏東縣屏東市豐田里 26 鄰廣東路 258 巷 38 號	1	21
831	民宅	—	豐田里	屏東縣屏東市豐田里 26 鄰廣東路 262 號	1	22
832	民宅	—	豐田里	屏東縣屏東市豐田里 27 鄰廣東路 272 巷 53 號	1	26
833	民宅	—	豐田里	屏東縣屏東市豐田里 27 鄰廣東路 274 號	1	46
834	民宅	—	豐田里	屏東縣屏東市豐田里 27 鄰廣東路 276 號之 3	1	200
835	民宅	—	豐田里	屏東縣屏東市豐田里 27 鄰廣東路 278 號	1	69
836	民宅	—	豐田里	屏東縣屏東市豐田里 24 鄰高豐街 40 號	1	40

屏東縣防空疏散避難設施

Air defense evacuation and refuge facilities

項序 no	類別 category	建築物名稱 the names of the buildings	村里別 village	地址 address	地下樓層數 number of basement levels	可容納人 數 capacity
837	民宅	—	豐田里	屏東縣屏東市豐田里 25 鄰高豐街 41 號	1	40
838	民宅	—	豐田里	屏東縣屏東市豐田里 24 鄰高豐街 42 號	1	60
839	民宅	—	豐田里	屏東縣屏東市豐田里 25 鄰高豐街 43 號	1	40
840	社區大樓	大地名廈大樓	豐田里	屏東縣屏東市豐田里 25 鄰高豐街 47 號	1	1333
841	民宅	—	豐田里	屏東縣屏東市豐田里 24 鄰高豐街 66 巷 3 號	1	64
842	民宅	—	豐田里	屏東縣屏東市豐田里 23 鄰高豐街 66 巷 5 號	1	64
843	民宅	—	豐田里	屏東縣屏東市豐田里 23 鄰高豐街 66 巷 7 號	1	64
844	民宅	—	豐田里	屏東縣屏東市豐田里 24 鄰高豐街 66 巷 9 號	1	28
845	民宅	—	豐田里	屏東縣屏東市豐田里 24 鄰高豐街 66 巷 11 號	1	26
846	民宅	—	豐田里	屏東縣屏東市豐田里 23 鄰高豐街 66 巷 17 號	1	44
847	民宅	—	豐田里	屏東縣屏東市豐田里 24 鄰高豐街 90 號	1	46
848	民宅	—	豐田里	屏東縣屏東市豐田里 24 鄰高豐街 92 號	1	46
849	民宅	—	豐田里	屏東縣屏東市豐田里 24 鄰高豐街 98 號	1	17
850	民宅	—	豐田里	屏東縣屏東市豐田里 25 鄰高豐街 117 巷 5 號	1	36

屏東縣防空疏散避難設施

Air defense evacuation and refuge facilities

項序 no	類別 category	建築物名稱 the names of the buildings	村里別 village	地址 address	地下樓層數 number of basement levels	可容納人 數 capacity
851	民宅	—	豐田里	屏東縣屏東市豐田里 25 鄰高豐街 117 巷 9 號	1	36
852	民宅	—	豐田里	屏東縣屏東市豐田里 25 鄰高豐街 117 巷 13 號	1	45
853	民宅	—	豐田里	屏東縣屏東市豐田里 25 鄰高豐街 117 巷 15 號	1	45
854	民宅	—	豐田里	屏東縣屏東市豐田里 25 鄰高豐街 117 巷 34 號	1	50
855	民宅	—	橋南里	屏東縣屏東市橋南里 07 鄰民生路 79 號	1	21
856	民宅	—	橋南里	屏東縣屏東市橋南里 07 鄰民生路 79 之 18 號	1	88
857	民宅	—	橋南里	屏東縣屏東市橋南里 07 鄰民生路 91 號	1	52
858	民宅	—	橋南里	屏東縣屏東市橋南里 07 鄰民生路 91 號之 1	1	208
859	民宅	—	橋南里	屏東縣屏東市橋南里 06 鄰民生路 115 號	1	25
860	民宅	—	橋南里	屏東縣屏東市橋南里 06 鄰民生路 125 號	1	18
861	民宅	—	橋南里	屏東縣屏東市橋南里 02 鄰民生路 139 號	1	10
862	民宅	—	橋南里	屏東縣屏東市橋南里 02 鄰民生路 141 號	1	74
863	民宅	—	橋南里	屏東縣屏東市橋南里 02 鄰民生路 142 號	1	22
864	民宅	—	橋南里	屏東縣屏東市橋南里 02 鄰民生路 145 號	1	32

屏東縣防空疏散避難設施

Air defense evacuation and refuge facilities

項序 no	類別 category	建築物名稱 the names of the buildings	村里別 village	地址 address	地下樓層數 number of basement levels	可容納人 數 capacity
865	民宅	—	橋南里	屏東縣屏東市橋南里 02 鄰民生路 147 號	1	44
866	醫院	—	橋南里	屏東縣屏東市橋南里 02 鄰民生路 147 之 3 號	1	208
867	民宅	—	橋南里	屏東縣屏東市橋南里 05 鄰自立路 186 號	1	93
868	民宅	—	橋南里	屏東縣屏東市橋南里 05 鄰民有路 70 號	1	38
869	民宅	—	橋南里	屏東縣屏東市橋南里 03 鄰民有一路 53 號	1	53
870	民宅	—	橋南里	屏東縣屏東市橋南里 03 鄰民有一路 54 號	1	22
871	民宅	—	橋南里	屏東縣屏東市橋南里 05 鄰民有一路 78 號	1	14
872	民宅	—	橋南里	屏東縣屏東市橋南里 05 鄰民有一路 80 號	1	14
873	民宅	—	橋南里	屏東縣屏東市橋南里 05 鄰民有一路 81 號	1	14
874	民宅	—	橋南里	屏東縣屏東市橋南里 04 鄰民有一路 210 號	1	14
875	民宅	—	橋南里	屏東縣屏東市橋南里 04 鄰民有一路 212 號	1	14
876	民宅	—	橋南里	屏東縣屏東市橋南里 04 鄰民有一路 214 號	1	14
877	民宅	—	橋南里	屏東縣屏東市橋南里 04 鄰民有一路 216 號	1	14
878	民宅	—	橋南里	屏東縣屏東市橋南里 04 鄰民有一路 218 號	1	14

屏東縣防空疏散避難設施

Air defense evacuation and refuge facilities

項序 no	類別 category	建築物名稱 the names of the buildings	村里別 village	地址 address	地下樓層數 number of basement levels	可容納人 數 capacity
879	民宅	—	橋南里	屏東縣屏東市橋南里 04 鄰民有一路 220 號	1	14
880	工廠	宏青企業有限 公司	橋南里	屏東縣屏東市橋南里 19 鄰工業路 3 號	1	180
881	工廠	屏東汽笛客運 公司	橋南里	屏東縣屏東市橋南里 19 鄰工業路 4 號	1	112
882	工廠	宏青企業有限 公司	橋南里	屏東縣屏東市橋南里 19 鄰工業路 5 號	1	28
883	工廠	C. P. M 教育公 司	橋南里	屏東縣屏東市橋南里 19 鄰工業路 7 號	1	240
884	工廠	明光金屬工業 有限公司	橋南里	屏東縣屏東市橋南里 19 鄰工業路 8 號	1	78
885	工廠	有線電視公司	橋南里	屏東縣屏東市橋南里 19 鄰工業路 10 號	1	105
886	工廠	謝啟鴻	橋南里	屏東縣屏東市橋南里 19 鄰工業路 11 號	1	93
887	工廠	再陽企業/二 廠	橋南里	屏東縣屏東市橋南里 19 鄰工業路 12 號	1	88
888	工廠	許勝發 太 子汽車	橋南里	屏東縣屏東市橋南里 19 鄰工業路 13 號	1	186
889	工廠	高點文具有限 公司	橋南里	屏東縣屏東市橋南里 19 鄰工業路 17 號	1	105
890	工廠	大豐彈簧工業 公司	橋南里	屏東縣屏東市橋南里 19 鄰工業路 18 號	1	64
891	工廠	南王化工公司	橋南里	屏東縣屏東市橋南里 19 鄰工業路 19 號	1	132
892	工廠	鉅領冷凍股份 有限公司	橋南里	屏東縣屏東市橋南里 19 鄰工業路 21 號	1	200

屏東縣防空疏散避難設施

Air defense evacuation and refuge facilities

項序 no	類別 category	建築物名稱 the names of the buildings	村里別 village	地址 address	地下樓層數 number of basement levels	可容納人 數 capacity
893	工廠	益農工業有限公司	橋南里	屏東縣屏東市橋南里 19 鄰工業路 23 號	1	84
894	工廠	盈正豫順電子 公司/第二廠	橋南里	屏東縣屏東市橋南里 19 鄰工業路 36 號	1	2977
895	工廠	莊能科	橋南里	屏東縣屏東市橋南里 19 鄰工業一路 1 號	1	180
896	工廠	邱創貴	橋南里	屏東縣屏東市橋南里 19 鄰工業一路 2 號	1	76
897	工廠	宏毅股份有限 公司	橋南里	屏東縣屏東市橋南里 19 鄰工業一路 4 號	1	225
898	公務機構	屏東工業區管 理中心	橋南里	屏東縣屏東市橋南里 19 鄰工業一路 5 號	1	180
899	工廠	國光客運屏東 保養廠	橋南里	屏東縣屏東市橋南里 19 鄰工業一路 7 號	1	56
900	工廠	國光客運屏東 保養廠	橋南里	屏東縣屏東市橋南里 19 鄰工業一路 7 號之 1	1	60
901	工廠	三通車體有限 公司	橋南里	屏東縣屏東市橋南里 19 鄰工業一路 9 號	1	58
902	工廠	國興畜產有限 公司	橋南里	屏東縣屏東市橋南里 19 鄰工業一路 11 號	1	204
903	工廠	工業金屬有限 公司	橋南里	屏東縣屏東市橋南里 19 鄰工業一路 12 號	1	44
904	工廠	盛僑五金工業 有限公司	橋南里	屏東縣屏東市橋南里 19 鄰工業二路 2 號	1	112
905	工廠	地天泰國際有 限公司	橋南里	屏東縣屏東市橋南里 19 鄰工業二路 3 號	1	148
906	工廠	京華福士科股 份有限公司	橋南里	屏東縣屏東市橋南里 19 鄰工業二路 6 號	1	80

屏東縣防空疏散避難設施

Air defense evacuation and refuge facilities

項序 no	類別 category	建築物名稱 the names of the buildings	村里別 village	地址 address	地下樓層數 number of basement levels	可容納人 數 capacity
907	工廠	鐘炳堂	橋南里	屏東縣屏東市橋南里 19 鄰工業二路 7 號	1	24
908	工廠	堅林企業有限 公司	橋南里	屏東縣屏東市橋南里 19 鄰工業二路 8 號	1	60
909	工廠	汪輝	橋南里	屏東縣屏東市橋南里 19 鄰工業二路 10 號	1	64
910	工廠	鄭進發	橋南里	屏東縣屏東市橋南里 19 鄰工業二路 11 號	1	109
911	工廠	大中華生技食 品有限公司	橋南里	屏東縣屏東市橋南里 19 鄰工業二路 12 號	1	156
912	工廠	成政興塗裝有 限公司	橋南里	屏東縣屏東市橋南里 19 鄰工業二路 16 號	1	81
913	工廠	曾文侃	橋南里	屏東縣屏東市橋南里 19 鄰工業二路 22 號	1	489
914	工廠	健鼎精密鑄造 有限公司	橋南里	屏東縣屏東市橋南里 19 鄰工業三路 1 號	1	32
915	工廠	螺絲有限公司	橋南里	屏東縣屏東市橋南里 19 鄰工業三路 2 號	1	280
916	工廠	轟鎰工程公司	橋南里	屏東縣屏東市橋南里 19 鄰工業三路 3 號	1	864
917	工廠	力厲企業有限 公司	橋南里	屏東縣屏東市橋南里 19 鄰工業三路 5 號	1	48
918	工廠	再聯企業有限 公司	橋南里	屏東縣屏東市橋南里 19 鄰工業三路 6 號	1	80
919	工廠	鄭國在	橋南里	屏東縣屏東市橋南里 19 鄰工業三路 8 號	1	46
920	工廠	仁宏金企業有 限公司	橋南里	屏東縣屏東市橋南里 19 鄰工業三路 9 號	1	72

屏東縣防空疏散避難設施

Air defense evacuation and refuge facilities

項序 no	類別 category	建築物名稱 the names of the buildings	村里別 village	地址 address	地下樓層數 number of basement levels	可容納人 數 capacity
921	工廠	王順德	橋南里	屏東縣屏東市橋南里 19 鄰工業三路 10 號	1	36
922	工廠	峻旺實業有限 公司	橋南里	屏東縣屏東市橋南里 19 鄰工業三路 12 號	1	48
923	工廠	新峻億工業有 限公司	橋南里	屏東縣屏東市橋南里 19 鄰工業三路 14 號	1	44
924	工廠	蘇仁俊	橋南里	屏東縣屏東市橋南里 19 鄰工業三路 16 號	1	88
925	工廠	有限公司	橋南里	屏東縣屏東市橋南里 19 鄰工業三路 18 號	1	52
926	工廠	匯豐汽車公司 /屏東鈹噴中 心	橋南里	屏東縣屏東市橋南里 19 鄰工業三路 22 號	1	49
927	工廠	海宇漁具有限 公司	橋南里	屏東縣屏東市橋南里 19 鄰工業四路 1 號	1	40
928	電信機構	中華電信/客 戶服務中心	橋南里	屏東縣屏東市橋南里 19 鄰工業四路 2 號	1	800
929	工廠	永新肉品興業 有限公司	橋南里	屏東縣屏東市橋南里 19 鄰工業四路 3 號	1	40
930	工廠	華慧皮包公司	橋南里	屏東縣屏東市橋南里 19 鄰工業四路 4 號	1	8
931	工廠	虹球橡膠工業 有限公司	橋南里	屏東縣屏東市橋南里 19 鄰工業四路 5 號	1	116
932	工廠	神豐帽服有限 公司	橋南里	屏東縣屏東市橋南里 19 鄰工業四路 6 號	1	128
933	工廠	陳國雄	橋南里	屏東縣屏東市橋南里 19 鄰工業四路 10 號	1	65
934	工廠	力厲企業有限 公司	橋南里	屏東縣屏東市橋南里 19 鄰工業四路 12 號	1	104

屏東縣防空疏散避難設施

Air defense evacuation and refuge facilities

項序 no	類別 category	建築物名稱 the names of the buildings	村里別 village	地址 address	地下樓層數 number of basement levels	可容納人 數 capacity
935	工廠	高茂金屬工業 有限公司	橋南里	屏東縣屏東市橋南里 19 鄰工業四路 35 號	1	76
936	工廠	達安企業有限 公司	橋南里	屏東縣屏東市橋南里 19 鄰工業四路 42 號	1	36
937	工廠	張棟洋	橋南里	屏東縣屏東市橋南里 19 鄰工業四路 44 號	1	33
938	工廠	中央畜產會技 術服務中心	橋南里	屏東縣屏東市橋南里 19 鄰工業五路 2 號	1	77
939	工廠	盈運汽車公司	橋南里	屏東縣屏東市橋南里 19 鄰工業五路 4 號	1	49
940	工廠	易維特科技有 限公司	橋南里	屏東縣屏東市橋南里 19 鄰工業五路 5 號	1	66
941	工廠	大東製藥有限 公司	橋南里	屏東縣屏東市橋南里 19 鄰工業五路 6 號	1	49
942	工廠	洪仲虎	橋南里	屏東縣屏東市橋南里 19 鄰工業五路 7 號	1	164
943	工廠	鳳盛企業公司	橋南里	屏東縣屏東市橋南里 19 鄰工業五路 8 號	1	33
944	工廠	日瓏工業公司	橋南里	屏東縣屏東市橋南里 19 鄰工業五路 11 號	1	85
945	工廠	源山香料粉末 廠	橋南里	屏東縣屏東市橋南里 19 鄰工業五路 15 號	1	48
946	工廠	崑興企業公司	橋南里	屏東縣屏東市橋南里 19 鄰工業五路 19 號	1	89
947	工廠	佑冠光電科技 有限公司	橋南里	屏東縣屏東市橋南里 19 鄰工業五路 21 號	1	105
948	工廠	亞特五金廠	橋南里	屏東縣屏東市橋南里 19 鄰工業六路 3 號	1	105

屏東縣防空疏散避難設施

Air defense evacuation and refuge facilities

項序 no	類別 category	建築物名稱 the names of the buildings	村里別 village	地址 address	地下樓層數 number of basement levels	可容納人 數 capacity
949	工廠	東發生物科技製藥公司	橋南里	屏東縣屏東市橋南里 19 鄰工業六路 5 號	1	92
950	工廠	鼎弘塑鋼實業公司	橋南里	屏東縣屏東市橋南里 19 鄰工業六路東段 10 號	1	21
951	工廠	豐釧機械有限公司	橋南里	屏東縣屏東市橋南里 19 鄰工業六路西段 5 號	1	74
952	工廠	亞生特電業股份有限公司	橋南里	屏東縣屏東市橋南里 19 鄰工業六路西段 6 號	1	34
953	工廠	芳隆農產公司	橋南里	屏東縣屏東市橋南里 19 鄰工業六路西段 9 號	1	96
954	工廠	新興汽車修配廠	橋南里	屏東縣屏東市橋南里 19 鄰工業六路西段 11 號	1	90
955	工廠	資展不銹鋼公司	橋南里	屏東縣屏東市橋南里 19 鄰工業環路 2 號	1	65
956	工廠	屏榮實業公司	橋南里	屏東縣屏東市橋南里 19 鄰工業環路 4 號	1	108
957	工廠	和泰電機公司	橋南里	屏東縣屏東市橋南里 19 鄰工業環路 7 號	1	46
958	民宅	—	豐源里	屏東縣屏東市豐源里 11 鄰廣東路 68 號	1	58
959	民宅	—	豐源里	屏東縣屏東市豐源里 30 鄰廣東路 98 號	1	53
960	民宅	—	豐源里	屏東縣屏東市豐源里 32 鄰廣東路 114 號	1	32
961	民宅	—	豐源里	屏東縣屏東市豐源里 31 鄰廣東路 108 號之 1	1	32
962	民宅	—	豐源里	屏東縣屏東市豐源里 31 鄰廣東路 110 號之 2	1	20

屏東縣防空疏散避難設施

Air defense evacuation and refuge facilities

項序 no	類別 category	建築物名稱 the names of the buildings	村里別 village	地址 address	地下樓層數 number of basement levels	可容納人 數 capacity
963	民宅	—	豐源里	屏東縣屏東市豐源里 35 鄰廣東路 140 號	1	26
964	民宅	—	豐源里	屏東縣屏東市豐源里 22 鄰民教路 118 巷 6 號	1	58
965	社區大樓	東方聖羅蘭大 樓	豐源里	屏東縣屏東市豐源里 24 鄰民教路 168 號	1	569
966	民宅	—	豐源里	屏東縣屏東市豐源里 11 鄰林森路 2 巷 59 弄 11 號	1	50
967	民宅	—	豐源里	屏東縣屏東市豐源里 11 鄰林森路 2 巷 59 弄 13 號	1	50
968	民宅	—	豐源里	屏東縣屏東市豐源里 20 鄰林森路 2 巷 59 弄 9 號	1	50
969	民宅	—	豐源里	屏東縣屏東市豐源里 20 鄰林森路 2 巷 59 弄 24 號	1	20
970	水務機構	臺灣自來水公 司/第七區管 理處/屏東淨 水場監測站	豐源里	屏東縣屏東市豐源里 21 鄰林森路 6 號	1	198
971	民宅	—	豐源里	屏東縣屏東市豐源里 26 鄰林森路 18 號之 2	1	24
972	民宅	—	豐源里	屏東縣屏東市豐源里 26 鄰林森路 18 號之 3	1	20
973	民宅	—	豐源里	屏東縣屏東市豐源里 26 鄰林森路 20 號之 5	1	13
974	民宅	—	豐源里	屏東縣屏東市豐源里 26 鄰林森路 20 號之 6	1	13

屏東縣防空疏散避難設施

Air defense evacuation and refuge facilities

項序 no	類別 category	建築物名稱 the names of the buildings	村里別 village	地址 address	地下樓層數 number of basement levels	可容納人 數 capacity
975	民宅	—	豐源里	屏東縣屏東市豐源里 26 鄰林森路 24 號之 1	1	26
976	民宅	—	豐源里	屏東縣屏東市豐源里 26 鄰林森路 24 號之 21	1	13
977	民宅	—	豐源里	屏東縣屏東市豐源里 26 鄰林森路 24 號之 22	1	25
978	民宅	—	豐源里	屏東縣屏東市豐源里 26 鄰林森路 24 號之 23	1	30
979	民宅	—	豐源里	屏東縣屏東市豐源里 26 鄰林森路 24 號之 24	1	30
980	醫師公會	屏東縣醫師公會	豐源里	屏東縣屏東市豐源里 07 鄰林森路東段 86 號	1	278
981	社區大樓	水源第大樓	豐源里	屏東縣屏東市豐源里 11 鄰林森路東三段 4 號之 4	1	826
982	社區大樓	社區華廈	豐源里	屏東縣屏東市豐源里 11 鄰林森路東三段 10 號	1	630
983	社區大樓	藍宇雅築大樓	豐源里	屏東縣屏東市豐源里 12 鄰林森路東四段 79 號之 1	1	270
984	民宅	—	豐源里	屏東縣屏東市豐源里 17 鄰民學路 15 巷 35 號	1	16
985	民宅	—	豐源里	屏東縣屏東市豐源里 27 鄰水源路 32 號	1	42
986	民宅	—	豐源里	屏東縣屏東市豐源里 26 鄰公園東路 20 號	1	85
987	社區大樓	社區華廈	豐源里	屏東縣屏東市豐源里 26 鄰公園東路 27 號之 1	1	208
988	民宅	—	豐源里	屏東縣屏東市豐源里 26 鄰公園東路 31 號	1	18

屏東縣防空疏散避難設施

Air defense evacuation and refuge facilities

項序 no	類別 category	建築物名稱 the names of the buildings	村里別 village	地址 address	地下樓層數 number of basement levels	可容納人 數 capacity
989	民宅	—	豐源里	屏東縣屏東市豐源里 27 鄰公園東路 57 號	1	78
990	民宅	—	豐源里	屏東縣屏東市豐源里 27 鄰公園東路 60 號	1	24
991	民宅	—	豐源里	屏東縣屏東市豐源里 27 鄰公園東路 62 號	1	21
992	民宅	—	豐源里	屏東縣屏東市豐源里 27 鄰公園東路 64 號	1	26
993	民宅	—	豐榮里	屏東縣屏東市豐榮里 01 鄰廣東路 53 號之 2	1	114
994	金融機構	新光銀行/東 園分行	豐榮里	屏東縣屏東市豐榮里 01 鄰廣東路 63 號	1	266
995	民宅	—	豐榮里	屏東縣屏東市豐榮里 14 鄰廣東路 65 號	1	168
996	民宅	—	豐榮里	屏東縣屏東市豐榮里 14 鄰廣東路 67 號	1	74
997	民宅	—	豐榮里	屏東縣屏東市豐榮里 14 鄰廣東路 71 號	1	54
998	民宅	—	豐榮里	屏東縣屏東市豐榮里 14 鄰廣東路 75 號	1	68
999	民宅	—	豐榮里	屏東縣屏東市豐榮里 14 鄰廣東路 79 號	1	54
1000	民宅	—	豐榮里	屏東縣屏東市豐榮里 14 鄰廣東路 81 號	1	81
1001	民宅	—	豐榮里	屏東縣屏東市豐榮里 14 鄰廣東路 83 號	1	54
1002	民宅	—	豐榮里	屏東縣屏東市豐榮里 14 鄰廣東路 107 號	1	78

屏東縣防空疏散避難設施

Air defense evacuation and refuge facilities

項序 no	類別 category	建築物名稱 the names of the buildings	村里別 village	地址 address	地下樓層數 number of basement levels	可容納人 數 capacity
1003	民宅	—	豐榮里	屏東縣屏東市豐榮里 14 鄰廣東路 115 號	1	70
1004	民宅	—	豐榮里	屏東縣屏東市豐榮里 14 鄰廣東路 117 號	1	34
1005	公務機構	縣水土保持工 作站	豐榮里	屏東縣屏東市豐榮里 13 鄰廣東路 151 號	1	26
1006	民宅	—	豐榮里	屏東縣屏東市豐榮里 11 鄰廣東路 157 巷 16 號	1	61
1007	民宅	—	豐榮里	屏東縣屏東市豐榮里 13 鄰廣東路 171 號	1	33
1008	民宅	—	豐榮里	屏東縣屏東市豐榮里 16 鄰廣東路 175 號	1	18
1009	民宅	—	豐榮里	屏東縣屏東市豐榮里 13 鄰廣東路 175 號之 1	1	18
1010	民宅	—	豐榮里	屏東縣屏東市豐榮里 16 鄰廣東路 197 號	1	50
1011	民宅	—	豐榮里	屏東縣屏東市豐榮里 16 鄰廣東路 197 號之 1	1	50
1012	民宅	—	豐榮里	屏東縣屏東市豐榮里 16 鄰廣東路 205 號	1	24
1013	民宅	—	豐榮里	屏東縣屏東市豐榮里 16 鄰廣東路 207 號	1	30
1014	民宅	—	豐榮里	屏東縣屏東市豐榮里 23 鄰廣東路 211 號	1	197
1015	民宅	—	豐榮里	屏東縣屏東市豐榮里 01 鄰公園東路 61 號	1	54
1016	民宅	—	豐榮里	屏東縣屏東市豐榮里 01 鄰公園東路 73 號	1	25

屏東縣防空疏散避難設施

Air defense evacuation and refuge facilities

項序 no	類別 category	建築物名稱 the names of the buildings	村里別 village	地址 address	地下樓層數 number of basement levels	可容納人 數 capacity
1017	民宅	—	豐榮里	屏東縣屏東市豐榮里 01 鄰公園東路 75 號	1	22
1018	民宅	—	豐榮里	屏東縣屏東市豐榮里 02 鄰公園東路 81 號	1	106
1019	民宅	—	豐榮里	屏東縣屏東市豐榮里 27 鄰公園東路 84 號之 6	1	46
1020	民宅	—	豐榮里	屏東縣屏東市豐榮里 05 鄰公園東路 84 號之 4	1	217
1021	民宅	—	豐榮里	屏東縣屏東市豐榮里 02 鄰公園東路 85 號	1	14
1022	民宅	—	豐榮里	屏東縣屏東市豐榮里 27 鄰公園東路 86 號	1	26
1023	民宅	—	豐榮里	屏東縣屏東市豐榮里 02 鄰公園東路 87 號	1	28
1024	民宅	—	豐榮里	屏東縣屏東市豐榮里 27 鄰公園東路 88 號	1	26
1025	民宅	—	豐榮里	屏東縣屏東市豐榮里 02 鄰公園東路 89 號	1	34
1026	民宅	—	豐榮里	屏東縣屏東市豐榮里 02 鄰公園東路 93 號	1	18
1027	民宅	—	豐榮里	屏東縣屏東市豐榮里 02 鄰公園東路 95 號	1	21
1028	民宅	—	豐榮里	屏東縣屏東市豐榮里 02 鄰公園東路 97 號	1	20
1029	民宅	—	豐榮里	屏東縣屏東市豐榮里 02 鄰公園東路 101 號	1	20
1030	民宅	—	豐榮里	屏東縣屏東市豐榮里 02 鄰公園東路 119 號	1	50

屏東縣防空疏散避難設施

Air defense evacuation and refuge facilities

項序 no	類別 category	建築物名稱 the names of the buildings	村里別 village	地址 address	地下樓層數 number of basement levels	可容納人 數 capacity
1031	社區公寓	—	豐榮里	屏東縣屏東市豐榮里 05 鄰公園東路 123 號	1	130
1032	民宅	—	豐榮里	屏東縣屏東市豐榮里 06 鄰公園東路 132 號	1	14
1033	民宅	—	豐榮里	屏東縣屏東市豐榮里 06 鄰公園東路 134 號	1	14
1034	民宅	—	豐榮里	屏東縣屏東市豐榮里 06 鄰公園東路 142 號	1	13
1035	民宅	—	豐榮里	屏東縣屏東市豐榮里 06 鄰公園東路 144 號	1	13
1036	民宅	—	豐榮里	屏東縣屏東市豐榮里 02 鄰民享路 14 巷 3 號	1	24
1037	民宅	—	豐榮里	屏東縣屏東市豐榮里 01 鄰民享路 18 號	1	24
1038	民宅	—	豐榮里	屏東縣屏東市豐榮里 01 鄰民享路 22 號	1	66
1039	民宅	—	豐榮里	屏東縣屏東市豐榮里 02 鄰民享路 23 號	1	66
1040	民宅	—	豐榮里	屏東縣屏東市豐榮里 01 鄰民享路 24 號	1	37
1041	民宅	—	豐榮里	屏東縣屏東市豐榮里 01 鄰民享路 27 號	1	16
1042	社區大樓	帝國新倫敦大廈	豐榮里	屏東縣屏東市豐榮里 01 鄰民享路 66 號	1	2726
1043	民宅	—	豐榮里	屏東縣屏東市豐榮里 09 鄰民享路 69 號	1	49
1044	民宅	—	豐榮里	屏東縣屏東市豐榮里 09 鄰民享路 122 號	1	38

屏東縣防空疏散避難設施

Air defense evacuation and refuge facilities

項序 no	類別 category	建築物名稱 the names of the buildings	村里別 village	地址 address	地下樓層數 number of basement levels	可容納人 數 capacity
1045	民宅	—	豐榮里	屏東縣屏東市豐榮里 09 鄰民享路 134 號	1	44
1046	民宅	—	豐榮里	屏東縣屏東市豐榮里 09 鄰民享路 137 號	1	76
1047	民宅	—	豐榮里	屏東縣屏東市豐榮里 09 鄰民享路 139 號	1	76
1048	民宅	—	豐榮里	屏東縣屏東市豐榮里 13 鄰民享路 144 號	1	21
1049	民宅	—	豐榮里	屏東縣屏東市豐榮里 16 鄰民享路 162 號	1	40
1050	民宅	—	豐榮里	屏東縣屏東市豐榮里 09 鄰民享一路 71 號	1	60
1051	民宅	—	豐榮里	屏東縣屏東市豐榮里 01 鄰林森路 28 號之 1	1	33
1052	民宅	—	豐榮里	屏東縣屏東市豐榮里 02 鄰林森路 30 號之 5	1	52
1053	民宅	—	豐榮里	屏東縣屏東市豐榮里 02 鄰林森路 30 號之 9	1	96
1054	民宅	—	豐榮里	屏東縣屏東市豐榮里 02 鄰林森路 30 號之 15	1	22
1055	民宅	—	豐榮里	屏東縣屏東市豐榮里 02 鄰林森路 30 號之 21	1	42
1056	民宅	—	豐榮里	屏東縣屏東市豐榮里 02 鄰林森路 30 號之 21	1	61
1057	民宅	—	豐榮里	屏東縣屏東市豐榮里 02 鄰林森路 30 號之 40	1	174
1058	民宅	—	豐榮里	屏東縣屏東市豐榮里 04 鄰林森路 38 號	1	424

屏東縣防空疏散避難設施

Air defense evacuation and refuge facilities

項序 no	類別 category	建築物名稱 the names of the buildings	村里別 village	地址 address	地下樓層數 number of basement levels	可容納人 數 capacity
1059	診所	金山牙醫	豐榮里	屏東縣屏東市豐榮里 08 鄰自立路 250 號	1	133
1060	社區大樓	自立路社區大 樓	豐榮里	屏東縣屏東市豐榮里 8 鄰自立路 280 號	1	177
1061	公務機構	屏東縣政府文 化處/圖書館	豐榮里	屏東縣屏東市豐榮里 24 鄰大連路 69 號	1	1200
1062	民宅	—	豐榮里	屏東縣屏東市豐榮里 16 鄰勝利東路 13 號	1	30
1063	民宅	—	豐榮里	屏東縣屏東市豐榮里 16 鄰勝利東路 15 號	1	58
1064	公務機構	屏東縣消防局 /第 1 大隊/屏 東分隊	豐榮里	屏東縣屏東市豐榮里 24 鄰勝利東路 47 號	1	466
1065	屏東游泳 池	屏東市立游泳 池	豐榮里	屏東縣屏東市豐榮里 24 鄰勝利東路 48 號	1	421
1066	民宅	—	豐榮里	屏東縣屏東市豐榮里 16 鄰自由路 300 號	1	25
1067	社區大樓	海記建設大樓	豐榮里	屏東縣屏東市豐榮里 24 鄰民強街 1 號	1	180
1068	民宅	—	豐榮里	屏東縣屏東市豐榮里 19 鄰民貴街 39 號	1	30
1069	民宅	—	豐榮里	屏東縣屏東市豐榮里 10 鄰民貴一街 4 號	1	12
1070	民宅	—	豐榮里	屏東縣屏東市豐榮里 10 鄰民貴一街 4 號之 1	1	12
1071	民宅	—	豐榮里	屏東縣屏東市豐榮里 10 鄰民貴一街 4 號之 2	1	12
1072	民宅	—	豐榮里	屏東縣屏東市豐榮里 10 鄰民貴一街 8 號	1	12

屏東縣防空疏散避難設施

Air defense evacuation and refuge facilities

項序 no	類別 category	建築物名稱 the names of the buildings	村里別 village	地址 address	地下樓層數 number of basement levels	可容納人 數 capacity
1073	民宅	—	豐榮里	屏東縣屏東市豐榮里 10 鄰民貴一街 10 號	1	12
1074	民宅	—	豐榮里	屏東縣屏東市豐榮里 11 鄰民貴二街 1 號之 1	1	73
1075	民宅	—	豐榮里	屏東縣屏東市豐榮里 11 鄰民貴三街 21 號	1	46
1076	民宅	—	豐榮里	屏東縣屏東市豐榮里 11 鄰民貴三街 19 號	1	46
1077	民宅	—	豐榮里	屏東縣屏東市豐榮里 15 鄰民貴三街 45 號	1	45
1078	民宅	—	豐榮里	屏東縣屏東市豐榮里 15 鄰民貴三街 47 號	1	45
1079	民宅	—	豐榮里	屏東縣屏東市豐榮里 15 鄰民貴三街 49 號	1	45
1080	民宅	—	豐榮里	屏東縣屏東市豐榮里 15 鄰民貴三街 58 巷 2 號之 10	1	252
1081	民宅	—	一心里	屏東縣屏東市一心里 10 鄰自立路 124 號	1	32
1082	民宅	—	一心里	屏東縣屏東市一心里 13 鄰自立路 128 號	1	25
1083	民宅	—	一心里	屏東縣屏東市一心里 13 鄰自立路 130 號	1	112
1084	民宅	—	一心里	屏東縣屏東市一心里 13 鄰自立路 138 號	1	30
1085	民宅	—	一心里	屏東縣屏東市一心里 12 鄰復興路 125 號	1	14
1086	民宅	—	一心里	屏東縣屏東市一心里 01 鄰復興路 134 號	1	49

屏東縣防空疏散避難設施

Air defense evacuation and refuge facilities

項序 no	類別 category	建築物名稱 the names of the buildings	村里別 village	地址 address	地下樓層數 number of basement levels	可容納人 數 capacity
1087	民宅	—	一心里	屏東縣屏東市一心里 01 鄰復興路 148 號	1	24
1088	民宅	—	一心里	屏東縣屏東市一心里 01 鄰復興路 168 號	1	57
1089	合作社	屏東第一合作社	一心里	屏東縣屏東市一心里 08 鄰復興路 175 號	1	58
1090	民宅	—	一心里	屏東縣屏東市一心里 04 鄰復興路 190 號	1	28
1091	民宅	—	一心里	屏東縣屏東市一心里 04 鄰復興路 192 號	1	77
1092	民宅	—	一心里	屏東縣屏東市一心里 08 鄰復興路 201 號	1	110
1093	民宅	—	一心里	屏東縣屏東市一心里 04 鄰復興路 210 號	1	26
1094	社區大樓	帝王城大樓	一心里	屏東縣屏東市一心里 06 鄰復興路 229 巷 12 號	1	1640
1095	民宅	—	一心里	屏東縣屏東市一心里 07 鄰復興路 240 號	1	20
1096	油務機構	中國石油/屏東營業處	一心里	屏東縣屏東市一心里 06 鄰復興路 261 號	1	716
1097	民宅	—	一心里	屏東縣屏東市一心里 07 鄰建國路 2 號	1	124
1098	民宅	—	一心里	屏東縣屏東市一心里 08 鄰建國路 26 號	1	25
1099	民宅	—	一心里	屏東縣屏東市一心里 10 鄰建國路 38-6 號	1	20
1100	民宅	—	一心里	屏東縣屏東市一心里 12 鄰建國路 44 號	1	10

屏東縣防空疏散避難設施

Air defense evacuation and refuge facilities

項序 no	類別 category	建築物名稱 the names of the buildings	村里別 village	地址 address	地下樓層數 number of basement levels	可容納人 數 capacity
1101	民宅	—	一心里	屏東縣屏東市一心里 12 鄰建國路 44-1 號	1	10
1102	民宅	—	一心里	屏東縣屏東市一心里 12 鄰建國路 44-2 號	1	10
1103	民宅	—	一心里	屏東縣屏東市一心里 12 鄰建國路 44-3 號	1	10
1104	民宅	—	一心里	屏東縣屏東市一心里 12 鄰建國路 44-4 號	1	10
1105	民宅	—	一心里	屏東縣屏東市一心里 12 鄰建國路 44-5 號	1	10
1106	民宅	—	一心里	屏東縣屏東市一心里 12 鄰建興路 6 號	1	26
1107	民宅	—	一心里	屏東縣屏東市一心里 12 鄰建興路 8 號	1	30
1108	學校	建國國小/東 棟	一心里	屏東縣屏東市一心里 36 鄰建興路 36 號	1	154
1109	學校	建國國小/南 棟	一心里	屏東縣屏東市一心里 36 鄰建興路 36 號	1	284
1110	學校	建國國小/南 棟	一心里	屏東縣屏東市一心里 36 鄰建興路 36 號	1	852
1111	社區大樓	福光新城大樓	一心里	屏東縣屏東市一心里 11 鄰廣東南路 39 號	1	3928
1112	商業大樓	家樂福/新屏 店	一心里	屏東縣屏東市一心里 11 鄰台糖街 3 號	1	14830
1113	民宅	—	一心里	屏東縣屏東市一心里 03 鄰台糖一街 15 巷 12 號 之 3	1	58
1114	民宅	—	一心里	屏東縣屏東市一心里 03 鄰台糖一街 21 巷 3 號	1	58

屏東縣防空疏散避難設施

Air defense evacuation and refuge facilities

項序 no	類別 category	建築物名稱 the names of the buildings	村里別 village	地址 address	地下樓層數 number of basement levels	可容納人 數 capacity
1115	民宅	—	一心里	屏東縣屏東市一心里 03 鄰台糖一街 21 巷 7 號	1	58
1116	民宅	—	一心里	屏東縣屏東市一心里 04 鄰台糖一街 21 巷 8 號	1	58
1117	民宅	—	一心里	屏東縣屏東市一心里 03 鄰台糖一街 21 巷 11 號 之 2	1	58
1118	民宅	—	一心里	屏東縣屏東市一心里 04 鄰台糖一街 21 巷 12 號	1	58
1119	民宅	—	一心里	屏東縣屏東市一心里 04 鄰台糖一街 21 巷 16 號	1	58
1120	民宅	—	一心里	屏東縣屏東市一心里 04 鄰台糖一街 27 巷 1 號	1	58
1121	民宅	—	一心里	屏東縣屏東市一心里 04 鄰台糖一街 27 巷 5 號	1	58
1122	民宅	—	一心里	屏東縣屏東市一心里 04 鄰台糖一街 27 巷 9 號	1	58
1123	民宅	—	一心里	屏東縣屏東市一心里 04 鄰台糖一街 27 巷 11 號	1	58
1124	公務機構	屏東縣政府勞 工處	建國里	屏東縣屏東市建國里 01 鄰自由路 17 號	1	700
1125	社區大樓	彩虹新天地大 樓	建國里	屏東縣屏東市建國里 01 鄰自由路 85 號	1	266
1126	社區大樓	鴻運樓大樓	義勇里	屏東縣屏東市義勇里 13 鄰自立路 159 號	1	876
1127	社區大樓	屏糖綠園大樓	義勇里	屏東縣屏東市義勇里 08 鄰廣東南路 92 號	1.2	1490
1128	公務機構	屏東市公所	義勇里	屏東縣屏東市義勇里 11 鄰台糖街 61 號	1	1957

屏東縣防空疏散避難設施

Air defense evacuation and refuge facilities

項序 no	類別 category	建築物名稱 the names of the buildings	村里別 village	地址 address	地下樓層數 number of basement levels	可容納人 數 capacity
1129	糖業機構	屏東紙漿廠/ 警察隊辦公室	義勇里	屏東縣屏東市義勇里 07 鄰台糖街 130 號	1	197
1130	糖業機構	屏東紙漿廠/ 員工宿舍	義勇里	屏東縣屏東市義勇里 07 鄰台糖街 131 號	1	141
1131	糖業機構	屏東紙漿廠/ 員工餐廳	義勇里	屏東縣屏東市義勇里 07 鄰台糖街 132 號	1	238
1132	糖業機構	屏東紙漿廠/ 員工辦公室	義勇里	屏東縣屏東市義勇里 07 鄰台糖街 133 號	1	637
1133	糖業機構	屏東紙漿廠/ 員工避難室	義勇里	屏東縣屏東市義勇里 07 鄰台糖街 133-1 號	1	625
1134	民宅	—	義勇里	屏東縣屏東市義勇里 13 鄰台糖一街 22 巷 13 號	1	57
1135	公務機構	屏東市民代表 會	義勇里	屏東縣屏東市義勇里 05 鄰台糖二街 21 號	1	1260
1136	民宅	—	義勇里	屏東縣屏東市義勇里 10 鄰台糖二街 38 巷 31 號	1	108
1137	民宅	—	義勇里	屏東縣屏東市義勇里 10 鄰台糖二街 42 巷 30 號	1	104
1138	社區大樓	緯城大樓/金 座	永安里	屏東縣屏東市永安里 07 鄰建興南路 6 號	1	2973
1139	社區大樓	緯城大樓/銀 座	永安里	屏東縣屏東市永安里 46 鄰建興南路 28 號	1	1942
1140	學校	屏東高工/活 動中心	永安里	屏東縣屏東市永安里 07 鄰建國路 25 號	1	277
1141	學校	屏東高工/圖 書館	永安里	屏東縣屏東市永安里 07 鄰建國路 25 號	1	112
1142	學校	屏東高工/仁 愛樓	永安里	屏東縣屏東市永安里 07 鄰建國路 25 號	1	265

屏東縣防空疏散避難設施

Air defense evacuation and refuge facilities

項序 no	類別 category	建築物名稱 the names of the buildings	村里別 village	地址 address	地下樓層數 number of basement levels	可容納人 數 capacity
1143	學校	屏東高工/信義樓	永安里	屏東縣屏東市永安里 07 鄰建國路 25 號	1	29
1144	學校	屏東高工/汽修科樓	永安里	屏東縣屏東市永安里 07 鄰建國路 25 號	1	305
1145	學校	屏東高工/演藝廳	永安里	屏東縣屏東市永安里 07 鄰建國路 25 號	1	428
1146	學校	屏東高工/化工科樓	永安里	屏東縣屏東市永安里 07 鄰建國路 25 號	1	3588
1147	電信機構	中華電信/屏東服務處	永安里	屏東縣屏東市永安里 15 鄰棒球路 10 號	1	400
1148	民宅	—	永安里	屏東縣屏東市永安里 42 鄰棒球路 142 號	1	100
1149	社區公寓	社區華廈	永安里	屏東縣屏東市永安里 42 鄰棒球路 160 巷 1 號	1	113
1150	社區公寓	社區華廈	永安里	屏東縣屏東市永安里 42 鄰棒球路 160 巷 9 號	1	174
1151	民宅	—	永安里	屏東縣屏東市永安里 42 鄰棒球路 160 巷 10 號	1	29
1152	民宅	—	永安里	屏東縣屏東市永安里 42 鄰棒球路 160 巷 12 號	1	72
1153	社區大樓	潘仁德大樓	永安里	屏東縣屏東市永安里 42 鄰棒球路 160 巷 16 號	1	2282
1154	社區公寓	國宅社區	永安里	屏東縣屏東市永安里 42 鄰棒球路 166 號	1	113
1155	社區公寓	國宅社區	永安里	屏東縣屏東市永安里 43 鄰棒球路 180 巷 2 號	1	185
1156	民宅	—	永安里	屏東縣屏東市永安里 43 鄰棒球路 180 巷 3 號	1	48

屏東縣防空疏散避難設施

Air defense evacuation and refuge facilities

項序 no	類別 category	建築物名稱 the names of the buildings	村里別 village	地址 address	地下樓層數 number of basement levels	可容納人 數 capacity
1157	民宅	—	永安里	屏東縣屏東市永安里 43 鄰棒球路 180 巷 5 號	1	48
1158	民宅	—	永安里	屏東縣屏東市永安里 43 鄰棒球路 180 巷 7 號	1	48
1159	民宅	—	永安里	屏東縣屏東市永安里 43 鄰棒球路 180 巷 9 號	1	48
1160	社區公寓	國宅社區	永安里	屏東縣屏東市永安里 43 鄰棒球路 180 巷 10 號	1	180
1161	民宅	—	永安里	屏東縣屏東市永安里 43 鄰棒球路 184 號	1	45
1162	民宅	—	永安里	屏東縣屏東市永安里 43 鄰棒球路 200 號	1	181
1163	學校	復興國小/愛 悅樓	永安里	屏東縣屏東市永安里 20 鄰復興路 376 號	1	1534
1164	學校	復興國小/南 棟	永安里	屏東縣屏東市永安里 20 鄰復興路 376 號	1	608
1165	電信機構	中華電信/南 區分公司	永安里	屏東縣屏東市永安里 15 鄰復興路 420 號	1	300
1166	公務機構	屏東就業中心	永安里	屏東縣屏東市永安里 08 鄰復興路 446 號	1	207
1167	社區大樓	台糖建國大樓	永安里	屏東縣屏東市永安里 08 鄰復興路 484 號	1	150
1168	社區大樓	益銳建設大樓 /A 棟	永安里	屏東縣屏東市永安里 19 鄰建興南路 216 號	1.2	5254
1169	社區大樓	益銳建設大樓 /B 棟	永安里	屏東縣屏東市永安里 19 鄰建興南路 220 號	1.2	2625
1170	地方法院	台灣屏東地方 法院/簡易法 庭	永安里	屏東縣屏東市永安里 43 鄰合作街 43 號	1	754

屏東縣防空疏散避難設施

Air defense evacuation and refuge facilities

項序 no	類別 category	建築物名稱 the names of the buildings	村里別 village	地址 address	地下樓層數 number of basement levels	可容納人 數 capacity
1171	社區大樓	新光大樓	金泉里	屏東縣屏東市金泉里 07 鄰自由路 168 號	1	380
1172	商業大樓	薇米文旅大樓	金泉里	屏東縣屏東市金泉里 07 鄰復興路 25 號	1	765
1173	飯店	鮪魚家族飯店 /屏東館	金泉里	屏東縣屏東市金泉里 10 鄰民生路 255 號	1	480
1174	金融機構	合作金庫銀行 /屏南分行	金泉里	屏東縣屏東市金泉里 12 鄰民生路 287 號	1	500
1175	民宅	—	新生里	屏東縣屏東市新生里 01 鄰復興南路一段 39 號	1	17
1176	民宅	—	新生里	屏東縣屏東市新生里 01 鄰復興南路一段 41 號	1	18
1177	民宅	—	新生里	屏東縣屏東市新生里 01 鄰復興南路一段 41 號	1	58
1178	民宅	—	新生里	屏東縣屏東市新生里 01 鄰復興南路一段 57 巷 3 號	1	60
1179	民宅	—	新生里	屏東縣屏東市新生里 17 鄰復興南路一段 64 號	1	17
1180	民宅	—	新生里	屏東縣屏東市新生里 16 鄰復興南路一段 134 號	1	40
1181	民宅	—	新生里	屏東縣屏東市新生里 03 鄰復興南路一段 141 巷 25 號	1	69
1182	民宅	—	新生里	屏東縣屏東市新生里 16 鄰復興南路一段 146 號	1	13
1183	民宅	—	新生里	屏東縣屏東市新生里 16 鄰復興南路一段 148 號	1	17

屏東縣防空疏散避難設施

Air defense evacuation and refuge facilities

項序 no	類別 category	建築物名稱 the names of the buildings	村里別 village	地址 address	地下樓層數 number of basement levels	可容納人 數 capacity
1184	民宅	—	新生里	屏東縣屏東市新生里 16 鄰復興南路一段 160 號	1	13
1185	社區公寓	復興國宅	新生里	屏東縣屏東市新生里 08 鄰復興南路一段 233 號	1	1318
1186	社區大樓	太子建設華廈	新生里	屏東縣屏東市新生里 33 鄰復興南路一段 376 巷 73 號	1	1736
1187	民宅	—	新生里	屏東縣屏東市新生里 04 鄰和生路一段 812 號	1	58
1188	工廠	東幸食品有限 公司	新生里	屏東縣屏東市新生里 18 鄰和生路二段 53 巷 188 號	1	98
1189	商業大樓	新光華廈	新生里	屏東縣屏東市新生里 15 鄰和生路二段 68 號	1	166
1190	民宅	—	新生里	屏東縣屏東市新生里 15 鄰和生路二段 80 號	1	41
1191	市場	和生市場	新生里	屏東縣屏東市新生里 14 鄰和生路二段 221 號	1	305
1192	社區大樓	屏東禧市大樓	厚生里	屏東縣屏東市厚生里 04 鄰公勇路 77 號	1	9912
1193	社區大樓	群峰大第大樓	厚生里	屏東縣屏東市厚生里 05 鄰公勇路 83 號	1	2482
1194	社區大樓	國瓏大地管委 會	厚生里	屏東縣屏東市厚生里 10 鄰公勇路 95-1 號	1	2890
1195	黨務機構	中國國民黨/ 屏東黨部	厚生里	屏東縣屏東市厚生里 10 鄰公勇路 99 號	1	14
1196	民宅	—	厚生里	屏東縣屏東市厚生里 01 鄰建國路 98 巷 1 號	1	33

屏東縣防空疏散避難設施

Air defense evacuation and refuge facilities

項序 no	類別 category	建築物名稱 the names of the buildings	村里別 village	地址 address	地下樓層數 number of basement levels	可容納人 數 capacity
1197	民宅	—	厚生里	屏東縣屏東市厚生里 01 鄰建國路 98 巷 3 號	1	21
1198	民宅	—	厚生里	屏東縣屏東市厚生里 01 鄰建國路 98 巷 5 號	1	21
1199	民宅	—	厚生里	屏東縣屏東市厚生里 01 鄰建國路 98 巷 7 號	1	14
1200	民宅	—	厚生里	屏東縣屏東市厚生里 01 鄰建國路 98 巷 9 號	1	30
1201	民宅	—	厚生里	屏東縣屏東市厚生里 25 鄰建國路 136 號	1	70
1202	民宅	—	厚生里	屏東縣屏東市厚生里 25 鄰建國路 136 號之 1	1	70
1203	民宅	—	厚生里	屏東縣屏東市厚生里 25 鄰建國路 142 號	1	49
1204	民宅	—	厚生里	屏東縣屏東市厚生里 25 鄰建國路 146 號	1	20
1205	民宅	—	厚生里	屏東縣屏東市厚生里 33 鄰建國路 158 號	1	45
1206	民宅	—	厚生里	屏東縣屏東市厚生里 33 鄰建國路 176 號之 2	1	25
1207	民宅	—	厚生里	屏東縣屏東市厚生里 33 鄰建國路 176 號之 3	1	25
1208	民宅	—	厚生里	屏東縣屏東市厚生里 33 鄰建國路 176 號之 4	1	25
1209	民宅	—	厚生里	屏東縣屏東市厚生里 33 鄰建國路 176 號之 9	1	50
1210	寺廟	昌賢堂	厚生里	屏東縣屏東市厚生里 10 鄰延平路 89 號	1	60

屏東縣防空疏散避難設施

Air defense evacuation and refuge facilities

項序 no	類別 category	建築物名稱 the names of the buildings	村里別 village	地址 address	地下樓層數 number of basement levels	可容納人 數 capacity
1211	民宅	—	厚生里	屏東縣屏東市厚生里 31 鄰延平一路 242 號	1	16
1212	民宅	—	厚生里	屏東縣屏東市厚生里 36 鄰延平一路 245 號	1	22
1213	民宅	—	厚生里	屏東縣屏東市厚生里 36 鄰延平一路 256 號	1	57
1214	民宅	—	厚生里	屏東縣屏東市厚生里 36 鄰延平一路 281 號	1	21
1215	民宅	—	厚生里	屏東縣屏東市厚生里 07 鄰自由路 127 號	1	22
1216	民宅	—	厚生里	屏東縣屏東市厚生里 07 鄰自由路西段 105 號	1	22
1217	民宅	—	厚生里	屏東縣屏東市厚生里 07 鄰自由路西段 107 號	1	22
1218	民宅	—	厚生里	屏東縣屏東市厚生里 07 鄰自由路西段 109 號	1	22
1219	民宅	—	厚生里	屏東縣屏東市厚生里 07 鄰自由路西段 111 號	1	22
1220	民宅	—	厚生里	屏東縣屏東市厚生里 07 鄰自由路西段 113 號	1	22
1221	民宅	—	厚生里	屏東縣屏東市厚生里 07 鄰自由路西段 115 號	1	22
1222	民宅	—	厚生里	屏東縣屏東市厚生里 07 鄰自由路西段 117 號	1	22
1223	民宅	—	厚生里	屏東縣屏東市厚生里 07 鄰自由路西段 119 號	1	22
1224	民宅	—	厚生里	屏東縣屏東市厚生里 07 鄰自由路西段 121 號	1	22

屏東縣防空疏散避難設施

Air defense evacuation and refuge facilities

項序 no	類別 category	建築物名稱 the names of the buildings	村里別 village	地址 address	地下樓層數 number of basement levels	可容納人 數 capacity
1225	民宅	—	厚生里	屏東縣屏東市厚生里 07 鄰自由路西段 123 號	1	22
1226	民宅	—	厚生里	屏東縣屏東市厚生里 07 鄰自由路西段 125 號	1	22
1227	民宅	—	厚生里	屏東縣屏東市厚生里 22 鄰自由路西段 234 號	1	66
1228	民宅	—	厚生里	屏東縣屏東市厚生里 22 鄰自由路西段 236 號	1	48
1229	民宅	—	厚生里	屏東縣屏東市厚生里 22 鄰自由路西路 238 號	1	48
1230	民宅	—	厚生里	屏東縣屏東市厚生里 22 鄰自由路西路 240 號	1	48
1231	民宅	—	厚生里	屏東縣屏東市厚生里 30 鄰建武路 2 號	1	25
1232	民宅	—	厚生里	屏東縣屏東市厚生里 30 鄰建武路 2 號之 1	1	25
1233	民宅	—	厚生里	屏東縣屏東市厚生里 30 鄰建武路 2 號之 2	1	45
1234	民宅	—	厚生里	屏東縣屏東市厚生里 30 鄰建武路 4 號之 1	1	25
1235	民宅	—	厚生里	屏東縣屏東市厚生里 22 鄰建武路 65 號	1	50
1236	民宅	—	厚生里	屏東縣屏東市厚生里 22 鄰建武路 67 號	1	50
1237	民宅	—	厚生里	屏東縣屏東市厚生里 34 鄰建武路 68 號	1	85
1238	民宅	—	厚生里	屏東縣屏東市厚生里 34 鄰建武路 99 號	1	13

屏東縣防空疏散避難設施

Air defense evacuation and refuge facilities

項序 no	類別 category	建築物名稱 the names of the buildings	村里別 village	地址 address	地下樓層數 number of basement levels	可容納人 數 capacity
1239	民宅	—	厚生里	屏東縣屏東市厚生里 34 鄰建武路 101 號	1	18
1240	民宅	—	厚生里	屏東縣屏東市厚生里 34 鄰建武路 103 號	1	18
1241	民宅	—	厚生里	屏東縣屏東市厚生里 18 鄰建武路 115 號	1	52
1242	民宅	—	厚生里	屏東縣屏東市厚生里 18 鄰建武路 117 號	1	52
1243	民宅	—	厚生里	屏東縣屏東市厚生里 29 鄰和平路 40 號	1	25
1244	民宅	—	厚生里	屏東縣屏東市厚生里 29 鄰和平路 56 號	1	54
1245	民宅	—	厚生里	屏東縣屏東市厚生里 22 鄰和平路 62 號	1	57
1246	民宅	—	厚生里	屏東縣屏東市厚生里 23 鄰建民路 30 號	1	30
1247	民宅	—	厚生里	屏東縣屏東市厚生里 23 鄰建民路 40 號	1	302
1248	民宅	—	厚生里	屏東縣屏東市厚生里 28 鄰建民路 111 號之 1	1	26
1249	民宅	—	厚生里	屏東縣屏東市厚生里 30 鄰四維路 102 號之 7	1	85
1250	民宅	—	厚生里	屏東縣屏東市厚生里 30 鄰四維路 102 號之 8	1	25
1251	民宅	—	厚生里	屏東縣屏東市厚生里 06 鄰光明街 69 號	1	34
1252	民宅	—	厚生里	屏東縣屏東市厚生里 06 鄰光明街 73 號	1	16

屏東縣防空疏散避難設施

Air defense evacuation and refuge facilities

項序 no	類別 category	建築物名稱 the names of the buildings	村里別 village	地址 address	地下樓層數 number of basement levels	可容納人 數 capacity
1253	民宅	—	厚生里	屏東縣屏東市厚生里 08 鄰光明街 76 號	1	16
1254	民宅	—	厚生里	屏東縣屏東市厚生里 06 鄰光明街 77 號	1	16
1255	民宅	—	厚生里	屏東縣屏東市厚生里 31 鄰光明街 83 號	1	22
1256	民宅	—	厚生里	屏東縣屏東市厚生里 12 鄰建華一街 236 號	1	22
1257	民宅	—	厚生里	屏東縣屏東市厚生里 12 鄰建華一街 238 號	1	22
1258	民宅	—	厚生里	屏東縣屏東市厚生里 17 鄰建華一街 300 號	1	54
1259	民宅	—	厚生里	屏東縣屏東市厚生里 19 鄰建華一街 342 號	1	44
1260	民宅	—	厚生里	屏東縣屏東市厚生里 19 鄰建華一街 344 號	1	44
1261	民宅	—	永光里	屏東縣屏東市永光里 06 鄰光復路 308 號之 5	1	48
1262	民宅	—	永光里	屏東縣屏東市永光里 06 鄰光復路 308 號之 6	1	48
1263	民宅	—	永光里	屏東縣屏東市永光里 06 鄰民族路 439 號	1	21
1264	民宅	—	永光里	屏東縣屏東市永光里 05 鄰民族路 442 號	1	10
1265	民宅	—	永光里	屏東縣屏東市永光里 05 鄰民族路 492 號	1	42
1266	民宅	—	永光里	屏東縣屏東市永光里 02 鄰九江街 24 號	1	26

屏東縣防空疏散避難設施

Air defense evacuation and refuge facilities

項序 no	類別 category	建築物名稱 the names of the buildings	村里別 village	地址 address	地下樓層數 number of basement levels	可容納人 數 capacity
1267	民宅	—	永光里	屏東縣屏東市永光里 03 鄰靖華巷 1 號之 1	1	40
1268	民宅	—	長安里	屏東縣屏東市長安里 09 鄰光復路 378 號之 2	1	50
1269	學校	鶴聲國小/儒 林樓	崇武里	屏東縣屏東市崇武里 04 鄰建國路 121 號	1	1565
1270	學校	鶴聲國小/祥 和樓	崇武里	屏東縣屏東市崇武里 04 鄰建國路 121 號	1	970
1271	學校	鶴聲國小/群 賢樓	崇武里	屏東縣屏東市崇武里 04 鄰建國路 121 號	1	258
1272	學校	鶴聲國小/松 鶴樓	崇武里	屏東縣屏東市崇武里 04 鄰建國路 121 號	1	560
1273	社區大樓	崇大新城大樓	崇武里	屏東縣屏東市崇武里 02 鄰華盛街 7 號	1.2	57078
1274	學校	大同國小/行 政樓	安鎮里	屏東縣屏東市安鎮里 02 鄰建國路 202 號	1	497
1275	學校	大同國小/教 專中心	安鎮里	屏東縣屏東市安鎮里 02 鄰建國路 202 號	1	93
1276	民宅	—	安鎮里	屏東縣屏東市安鎮里 21 鄰建國路 246 號	1	61
1277	民宅	—	安鎮里	屏東縣屏東市安鎮里 21 鄰建國路 248 號	1	61
1278	民宅	—	安鎮里	屏東縣屏東市安鎮里 21 鄰建國路 250 號	1	62
1279	民宅	—	安鎮里	屏東縣屏東市安鎮里 21 鄰建國路 254 號	1	69
1280	民宅	—	安鎮里	屏東縣屏東市安鎮里 21 鄰建國路 256 號	1	24

屏東縣防空疏散避難設施

Air defense evacuation and refuge facilities

項序 no	類別 category	建築物名稱 the names of the buildings	村里別 village	地址 address	地下樓層數 number of basement levels	可容納人 數 capacity
1281	民宅	—	安鎮里	屏東縣屏東市安鎮里 21 鄰建國路 258 號	1	53
1282	民宅	—	安鎮里	屏東縣屏東市安鎮里 21 鄰建國路 260 號	1	53
1283	民宅	—	安鎮里	屏東縣屏東市安鎮里 21 鄰建國路 262 號	1	53
1284	民宅	—	安鎮里	屏東縣屏東市安鎮里 21 鄰建國路 286 號	1	54
1285	民宅	—	安鎮里	屏東縣屏東市安鎮里 21 鄰建國路 288 號	1	53
1286	民宅	—	安鎮里	屏東縣屏東市安鎮里 21 鄰建國路 290 號	1	60
1287	民宅	—	安鎮里	屏東縣屏東市安鎮里 21 鄰建國路 292 號	1	48
1288	民宅	—	安鎮里	屏東縣屏東市安鎮里 21 鄰建國路 294 號	1	48
1289	民宅	—	安鎮里	屏東縣屏東市安鎮里 21 鄰建國路 296 號	1	48
1290	民宅	—	安鎮里	屏東縣屏東市安鎮里 15 鄰大豐路 27 號	1	33
1291	民宅	—	安鎮里	屏東縣屏東市安鎮里 20 鄰大豐路 42 號	1	22
1292	民宅	—	安鎮里	屏東縣屏東市安鎮里 20 鄰大豐路 44 號	1	22
1293	民宅	—	安鎮里	屏東縣屏東市安鎮里 20 鄰大豐路 48 號	1	22
1294	民宅	—	安鎮里	屏東縣屏東市安鎮里 20 鄰大豐路 50 號	1	30

屏東縣防空疏散避難設施

Air defense evacuation and refuge facilities

項序 no	類別 category	建築物名稱 the names of the buildings	村里別 village	地址 address	地下樓層數 number of basement levels	可容納人 數 capacity
1295	民宅	—	安鎮里	屏東縣屏東市安鎮里 20 鄰大豐路 52 號之 54	1	53
1296	民宅	—	安鎮里	屏東縣屏東市安鎮里 20 鄰大武路 436 號	1	50
1297	民宅	—	安鎮里	屏東縣屏東市安鎮里 02 鄰大同路 20 號	1	22
1298	民宅	—	安鎮里	屏東縣屏東市安鎮里 17 鄰大同路 31 號	1	60
1299	民宅	—	安鎮里	屏東縣屏東市安鎮里 11 鄰大同路 81 號	1	81
1300	民宅	—	安鎮里	屏東縣屏東市安鎮里 11 鄰和平路 23-1 號	1	40
1301	民宅	—	安鎮里	屏東縣屏東市安鎮里 11 鄰和平路 53 號	1	13
1302	民宅	—	安鎮里	屏東縣屏東市安鎮里 11 鄰大興路 27 號	1	13
1303	民宅	—	安鎮里	屏東縣屏東市安鎮里 08 鄰大興路 28 號	1	13
1304	民宅	—	安鎮里	屏東縣屏東市安鎮里 06 鄰大裕路 6 巷 17 號	1	26
1305	民宅	—	安鎮里	屏東縣屏東市安鎮里 06 鄰大裕路 6 巷 19 號	1	26
1306	民宅	—	安鎮里	屏東縣屏東市安鎮里 06 鄰大裕路 6 巷 21 號	1	26
1307	民宅	—	安鎮里	屏東縣屏東市安鎮里 06 鄰大裕路 6 巷 23 號	1	26
1308	民宅	—	安鎮里	屏東縣屏東市安鎮里 06 鄰大裕路 24 號	1	13

屏東縣防空疏散避難設施

Air defense evacuation and refuge facilities

項序 no	類別 category	建築物名稱 the names of the buildings	村里別 village	地址 address	地下樓層數 number of basement levels	可容納人 數 capacity
1309	民宅	—	安鎮里	屏東縣屏東市安鎮里 06 鄰大裕路 24 號之 1	1	13
1310	民宅	—	安鎮里	屏東縣屏東市安鎮里 06 鄰大裕路 24 號之 2	1	13
1311	民宅	—	安鎮里	屏東縣屏東市安鎮里 06 鄰大裕路 26 號	1	13
1312	民宅	—	安鎮里	屏東縣屏東市安鎮里 06 鄰大裕路 26 號之 1	1	13
1313	民宅	—	安鎮里	屏東縣屏東市安鎮里 06 鄰大裕路 26 號之 2	1	13
1314	民宅	—	安鎮里	屏東縣屏東市安鎮里 17 鄰大勇街 2 號	1	73
1315	民宅	—	安鎮里	屏東縣屏東市安鎮里 17 鄰大勇街 4 號	1	48
1316	民宅	—	安鎮里	屏東縣屏東市安鎮里 17 鄰大勇街 6 號	1	61
1317	民宅	—	安鎮里	屏東縣屏東市安鎮里 17 鄰大勇街 14 號之 1	1	48
1318	民宅	—	安鎮里	屏東縣屏東市安鎮里 17 鄰大勇街 16 號	1	48
1319	民宅	—	安鎮里	屏東縣屏東市安鎮里 17 鄰大勇街 18 號	1	48
1320	民宅	—	安鎮里	屏東縣屏東市安鎮里 10 鄰大安街 45 號之 1	1	50
1321	民宅	—	安鎮里	屏東縣屏東市安鎮里 11 鄰大安街 57 號	1	18
1322	民宅	—	安鎮里	屏東縣屏東市安鎮里 11 鄰大安街 59 號	1	18

屏東縣防空疏散避難設施

Air defense evacuation and refuge facilities

項序 no	類別 category	建築物名稱 the names of the buildings	村里別 village	地址 address	地下樓層數 number of basement levels	可容納人 數 capacity
1323	民宅	—	安鎮里	屏東縣屏東市安鎮里 11 鄰大安街 61 號	1	18
1324	民宅	—	安鎮里	屏東縣屏東市安鎮里 02 鄰大安街 63 號	1	18
1325	民宅	—	安鎮里	屏東縣屏東市安鎮里 02 鄰大安街 65 號	1	18
1326	民宅	—	大武里	屏東縣屏東市大武里 23 鄰永大路 39 號	1	48
1327	民宅	—	大武里	屏東縣屏東市大武里 47 鄰永大路 51 號	1	24
1328	民宅	—	大武里	屏東縣屏東市大武里 47 鄰永大路 53 號	1	24
1329	民宅	—	大武里	屏東縣屏東市大武里 47 鄰永大路 55 號	1	24
1330	民宅	—	大武里	屏東縣屏東市大武里 47 鄰永大路 57 號	1	24
1331	民宅	—	大武里	屏東縣屏東市大武里 47 鄰永大路 61 號	1	24
1332	民宅	—	大武里	屏東縣屏東市大武里 47 鄰永大路 65 號	1	24
1333	民宅	—	大武里	屏東縣屏東市大武里 47 鄰永大路 67 號	1	24
1334	民宅	—	大武里	屏東縣屏東市大武里 47 鄰永大路 69 號	1	24
1335	民宅	—	大武里	屏東縣屏東市大武里 47 鄰永大路 101 號	1	48
1336	民宅	—	大武里	屏東縣屏東市大武里 47 鄰永大路 103 號	1	48

屏東縣防空疏散避難設施

Air defense evacuation and refuge facilities

項序 no	類別 category	建築物名稱 the names of the buildings	村里別 village	地址 address	地下樓層數 number of basement levels	可容納人 數 capacity
1337	民宅	—	大武里	屏東縣屏東市大武里 47 鄰永大路 114 巷 26 號	1	162
1338	社區大樓	永大路社區大 樓	大武里	屏東縣屏東市大武里 47 鄰永大路 114 巷 33 號	1	33
1339	社區公寓	國宅社區	大武里	屏東縣屏東市大武里 33 鄰大武路 2 號	1	56
1340	社區公寓	國宅社區	大武里	屏東縣屏東市大武里 33 鄰大武路 7 號	1	56
1341	社區公寓	國宅社區	大武里	屏東縣屏東市大武里 33 鄰大武路 25 號	1	97
1342	社區公寓	國宅社區	大武里	屏東縣屏東市大武里 33 鄰大武路 51 號	1	56
1343	民宅	—	大武里	屏東縣屏東市大武里 47 鄰大武路 55 號	1	72
1344	民宅	—	大武里	屏東縣屏東市大武里 47 鄰大武路 61 號	1	42
1345	民宅	—	大武里	屏東縣屏東市大武里 47 鄰大武路 67 號	1	54
1346	民宅	—	大武里	屏東縣屏東市大武里 47 鄰大武路 69 號	1	54
1347	社區公寓	國宅社區	大武里	屏東縣屏東市大武里 47 鄰大武路 70 號	1	213
1348	社區公寓	國宅社區	大武里	屏東縣屏東市大武里 47 鄰大武路 71 號	1	246
1349	民宅	—	大武里	屏東縣屏東市大武里 41 鄰大武路 103 號	1	73
1350	民宅	—	大武里	屏東縣屏東市大武里 41 鄰大武路 125 號	1	101

屏東縣防空疏散避難設施

Air defense evacuation and refuge facilities

項序 no	類別 category	建築物名稱 the names of the buildings	村里別 village	地址 address	地下樓層數 number of basement levels	可容納人 數 capacity
1351	民宅	—	大武里	屏東縣屏東市大武里 44 鄰大武路 146 號	1	44
1352	民宅	—	大武里	屏東縣屏東市大武里 44 鄰大武路 148 號	1	110
1353	民宅	—	大武里	屏東縣屏東市大武里 44 鄰大武路 208 號	1	28
1354	學校	鶴聲國中/翔 鶴樓	大武里	屏東縣屏東市大武里 44 鄰大武路 225 號	1	1529
1355	學校	鶴聲國中/達 鶴樓	大武里	屏東縣屏東市大武里 44 鄰大武路 225 號	1	1973
1356	學校	鶴聲國中/學 鶴樓	大武里	屏東縣屏東市大武里 44 鄰大武路 225 號	1	210
1357	社區大樓	萬代首府大樓	大武里	屏東縣屏東市大武里 44 鄰大武路 294 號	1	1446
1358	飯店	富門大飯店	大武里	屏東縣屏東市大武里 32 鄰建南路 6 號	1	830
1359	民宅	—	大武里	屏東縣屏東市大武里 32 鄰建南路 8 號	1	81
1360	民宅	—	大武里	屏東縣屏東市大武里 32 鄰建南路 38 號	1	30
1361	民宅	—	大武里	屏東縣屏東市大武里 32 鄰建南路 39 號	1	30
1362	民宅	—	大武里	屏東縣屏東市大武里 32 鄰建南路 42 號	1	24
1363	民宅	—	大武里	屏東縣屏東市大武里 32 鄰建南路 50 號	1	17
1364	社區公寓	國宅社區	大武里	屏東縣屏東市大武里 32 鄰建南路 96 號	1	122

屏東縣防空疏散避難設施

Air defense evacuation and refuge facilities

項序 no	類別 category	建築物名稱 the names of the buildings	村里別 village	地址 address	地下樓層數 number of basement levels	可容納人 數 capacity
1365	民宅	—	大武里	屏東縣屏東市大武里 32 鄰建南路 103 號	1	65
1366	民宅	—	大武里	屏東縣屏東市大武里 32 鄰建南路 107 號	1	56
1367	民宅	—	大武里	屏東縣屏東市大武里 32 鄰建南路 108 號	1	30
1368	民宅	—	大武里	屏東縣屏東市大武里 32 鄰建南路 131 號	1	89
1369	公務機構	屏東市公所/ 圖書館	大武里	屏東縣屏東市大武里 32 鄰建南路 162 號	1	674
1370	社區公寓	國宅社區	大武里	屏東縣屏東市大武里 35 鄰和生路二段 250 號	1	864
1371	民宅	—	大武里	屏東縣屏東市大武里 35 鄰和生路二段 310 號	1	72
1372	民宅	—	大武里	屏東縣屏東市大武里 35 鄰和生路二段 312 號	1	90
1373	社區大樓	武士大樓	大武里	屏東縣屏東市大武里 36 鄰和生路二段 320-1 號	1	666
1374	民宅	—	大武里	屏東縣屏東市大武里 36 鄰和生路二段 410 號	1	44
1375	民宅	—	大武里	屏東縣屏東市大武里 36 鄰和生路二段 420 號	1	44
1376	民宅	—	大武里	屏東縣屏東市大武里 36 鄰和生路二段 422 號	1	44
1377	民宅	—	大武里	屏東縣屏東市大武里 36 鄰和生路二段 430 號	1	57
1378	民宅	—	大武里	屏東縣屏東市大武里 31 鄰武愛街 2 號	1	68

屏東縣防空疏散避難設施

Air defense evacuation and refuge facilities

項序 no	類別 category	建築物名稱 the names of the buildings	村里別 village	地址 address	地下樓層數 number of basement levels	可容納人 數 capacity
1379	民宅	—	大武里	屏東縣屏東市大武里 42 鄰武愛街 41 號	1	108
1380	民宅	—	大武里	屏東縣屏東市大武里 31 鄰武愛街 68 號	1	86
1381	民宅	—	大武里	屏東縣屏東市大武里 42 鄰武愛街 71 巷 19 號之 21	1	306
1382	民宅	—	大武里	屏東縣屏東市大武里 30 鄰武愛街 88 巷 4 號	1	130
1383	民宅	—	大武里	屏東縣屏東市大武里 43 鄰武愛街 103 號之 1	1	16
1384	民宅	—	大武里	屏東縣屏東市大武里 41 鄰武愛街 171 號	1	166
1385	民宅	—	大武里	屏東縣屏東市大武里 41 鄰武愛街 179 巷 10 號	1	117
1386	社區大樓	聯協建設大樓 /A 棟	大武里	屏東縣屏東市大武里 23 鄰武愛街 226 號	1	78
1387	社區大樓	聯協建設大樓 /B 棟	大武里	屏東縣屏東市大武里 23 鄰武林街 2 號	1	460
1388	社區大樓	社區華廈	大武里	屏東縣屏東市大武里 23 鄰武林街 18 號	1	406
1389	社區大樓	恩群建設大樓	大武里	屏東縣屏東市大武里 23 鄰武林街 26 巷 1 號	1	206
1390	民宅	—	大武里	屏東縣屏東市大武里 23 鄰武林街 30 號	1	80
1391	社區大樓	摩登大樓	大武里	屏東縣屏東市大武里 44 鄰武立街 12 號	1	550
1392	社區大樓	亞福建設大樓	大武里	屏東縣屏東市大武里 44 鄰武立街 60 號	1	310

屏東縣防空疏散避難設施

Air defense evacuation and refuge facilities

項序 no	類別 category	建築物名稱 the names of the buildings	村里別 village	地址 address	地下樓層數 number of basement levels	可容納人 數 capacity
1393	民宅	—	大武里	屏東縣屏東市大武里 44 鄰武立街 63 號	1	101
1394	民宅	—	大武里	屏東縣屏東市大武里 34 鄰武安街 6 號	1	80
1395	民宅	—	大武里	屏東縣屏東市大武里 34 鄰武安街 8 號	1	53
1396	民宅	—	大武里	屏東縣屏東市大武里 34 鄰武安街 21 號	1	180
1397	民宅	—	大武里	屏東縣屏東市大武里 34 鄰武安街 70 號	1	86
1398	民宅	—	大武里	屏東縣屏東市大武里 34 鄰武安街 90 號	1	49
1399	民宅	—	大武里	屏東縣屏東市大武里 34 鄰武士街 11 號	1	26
1400	民宅	—	大武里	屏東縣屏東市大武里 34 鄰武士街 90 號	1	117
1401	民宅	—	大武里	屏東縣屏東市大武里 36 鄰武順街 12 號	1	33
1402	社區大樓	都市藝術大樓	大武里	屏東縣屏東市大武里 36 鄰武順街 32 號	1	1473
1403	民宅	—	大武里	屏東縣屏東市大武里 36 鄰武順街 77 號	1	36
1404	民宅	—	大武里	屏東縣屏東市大武里 36 鄰武順街 81 號	1	36
1405	民宅	—	大武里	屏東縣屏東市大武里 36 鄰武順街 83 號	1	36
1406	民宅	—	大武里	屏東縣屏東市大武里 36 鄰武順街 85 號	1	36

屏東縣防空疏散避難設施

Air defense evacuation and refuge facilities

項序 no	類別 category	建築物名稱 the names of the buildings	村里別 village	地址 address	地下樓層數 number of basement levels	可容納人 數 capacity
1407	社區大樓	朋發建設大樓	大武里	屏東縣屏東市大武里 36 鄰武順街 98 號	1	128
1408	民宅	—	大武里	屏東縣屏東市大武里 36 鄰武順街 101 號	1	108
1409	民宅	—	大武里	屏東縣屏東市大武里 36 鄰武順街 103 號	1	57
1410	民宅	—	大武里	屏東縣屏東市大武里 36 鄰武順街 156 號	1	44
1411	民宅	—	大武里	屏東縣屏東市大武里 40 鄰武成街 5 巷 71 弄 8 號	1	65
1412	社區公寓	國宅社區	大武里	屏東縣屏東市大武里 40 鄰武威街 13~27 號	1	282
1413	民宅	—	大武里	屏東縣屏東市大武里 40 鄰武威街 26 號	1	117
1414	民宅	—	大武里	屏東縣屏東市大武里 40 鄰武威街 60 號	1	40
1415	社區大樓	達樂市歐洲建 設大樓	清溪里	屏東縣屏東市清溪里 31 鄰建國路 171 號	1	2098
1416	民宅	—	清溪里	屏東縣屏東市清溪里 31 鄰建國路 185-1 號	1	45
1417	民宅	—	清溪里	屏東縣屏東市清溪里 31 鄰建國路 203 號	1	13
1418	民宅	—	清溪里	屏東縣屏東市清溪里 31 鄰建國路 203-1 號	1	13
1419	民宅	—	清溪里	屏東縣屏東市清溪里 31 鄰建國路 203-2 號	1	13
1420	民宅	—	清溪里	屏東縣屏東市清溪里 31 鄰建國路 205-1 號	1	13

屏東縣防空疏散避難設施

Air defense evacuation and refuge facilities

項序 no	類別 category	建築物名稱 the names of the buildings	村里別 village	地址 address	地下樓層數 number of basement levels	可容納人 數 capacity
1421	民宅	—	清溪里	屏東縣屏東市清溪里 31 鄰建國路 207-2 號	1	12
1422	民宅	—	清溪里	屏東縣屏東市清溪里 31 鄰建國路 213-6 號	1	13
1423	民宅	—	清溪里	屏東縣屏東市清溪里 31 鄰建國路 213-8 號	1	260
1424	民宅	—	清溪里	屏東縣屏東市清溪里 14 鄰建國路 241 巷 15 號	1	33
1425	民宅	—	清溪里	屏東縣屏東市清溪里 14 鄰建國路 241 巷 19 號	1	22
1426	公務機構	國軍退除役官 兵輔導委員會 /屏東服務處	清溪里	屏東縣屏東市清溪里 15 鄰建國路 300-1 號	1	820
1427	民宅	—	清溪里	屏東縣屏東市清溪里 15 鄰建國路 316 號	1	37
1428	民宅	—	清溪里	屏東縣屏東市清溪里 15 鄰建國路 332 巷 10 號	1	50
1429	民宅	—	清溪里	屏東縣屏東市清溪里 15 鄰建國路 332 巷 15 號	1	34
1430	民宅	—	清溪里	屏東縣屏東市清溪里 15 鄰建國路 332 巷 16 號	1	90
1431	民宅	—	清溪里	屏東縣屏東市清溪里 15 鄰建國路 332 巷 25 號	1	71
1432	民宅	—	清溪里	屏東縣屏東市清溪里 15 鄰建國路 332 巷 29 號	1	42
1433	民宅	—	清溪里	屏東縣屏東市清溪里 15 鄰建國路 332 巷 32 號	1	74
1434	民宅	—	清溪里	屏東縣屏東市清溪里 15 鄰建國路 332 巷 33 號	1	21

屏東縣防空疏散避難設施

Air defense evacuation and refuge facilities

項序 no	類別 category	建築物名稱 the names of the buildings	村里別 village	地址 address	地下樓層數 number of basement levels	可容納人 數 capacity
1435	民宅	—	清溪里	屏東縣屏東市清溪里 15 鄰建國路 332 巷 36 號	1	20
1436	民宅	—	清溪里	屏東縣屏東市清溪里 15 鄰建國路 332 巷 39 號	1	97
1437	民宅	—	清溪里	屏東縣屏東市清溪里 15 鄰建國路 332 巷 41 號	1	32
1438	民宅	—	清溪里	屏東縣屏東市清溪里 15 鄰建國路 332 巷 43 號	1	82
1439	民宅	—	清溪里	屏東縣屏東市清溪里 15 鄰建國路 362 號	1	216
1440	民宅	—	清溪里	屏東縣屏東市清溪里 15 鄰建國路 374 號	1	40
1441	保養廠	和泰汽車/屏 東分公司	清溪里	屏東縣屏東市清溪里 15 鄰建國路 382-2 號	1	160
1442	民宅	—	清溪里	屏東縣屏東市清溪里 15 鄰建國路 384-2 號	1	24
1443	保養廠	順益汽車/屏 東營業所	清溪里	屏東縣屏東市清溪里 15 鄰建國路 386 號	1	132
1444	民宅	—	清溪里	屏東縣屏東市清溪里 15 鄰建國路 386-1 號	1	21
1445	民宅	—	清溪里	屏東縣屏東市清溪里 15 鄰建國路 390 號	1	52
1446	社區大樓	四季雅築大樓	清溪里	屏東縣屏東市清溪里 26 鄰大武路 299 號	1	266
1447	社區大樓	公園生活家大 樓管委	清溪里	屏東縣屏東市清溪里 26 鄰大武路 307~319 號	1	670
1448	民宅	—	清溪里	屏東縣屏東市清溪里 14 鄰和生路二段 462 號	1	22

屏東縣防空疏散避難設施

Air defense evacuation and refuge facilities

項序 no	類別 category	建築物名稱 the names of the buildings	村里別 village	地址 address	地下樓層數 number of basement levels	可容納人 數 capacity
1449	民宅	—	清溪里	屏東縣屏東市清溪里 14 鄰和生路二段 470 號	1	40
1450	民宅	—	清溪里	屏東縣屏東市清溪里 14 鄰和生路二段 538 號	1	50
1451	民宅	—	清溪里	屏東縣屏東市清溪里 24 鄰清寧街 4 號	1	28
1452	民宅	—	清溪里	屏東縣屏東市清溪里 24 鄰清寧街 6 號	1	28
1453	民宅	—	清溪里	屏東縣屏東市清溪里 24 鄰清寧街 12 號	1	25
1454	民宅	—	清溪里	屏東縣屏東市清溪里 24 鄰清寧街 16 號	1	42
1455	社區大樓	國家大使館大樓	清溪里	屏東縣屏東市清溪里 27 鄰清寧街 26~34 號	1	1794
1456	民宅	—	清溪里	屏東縣屏東市清溪里 25 鄰清寧街 105 號	1	50
1457	民宅	—	清溪里	屏東縣屏東市清溪里 25 鄰清寧路 107 號	1	50
1458	民宅	—	清溪里	屏東縣屏東市清溪里 25 鄰清寧街 109 號	1	50
1459	社區大樓	歡天喜第大樓	清溪里	屏東縣屏東市清溪里 27 鄰清寧街 130 巷 2 號	1	988
1460	社區公寓	侑園社區	清溪里	屏東縣屏東市清溪里 27 鄰清寧街 130 巷 6~24 號	1	600
1461	民宅	—	清溪里	屏東縣屏東市清溪里 27 鄰清寧街 130 巷 7~11 號	1	849

屏東縣防空疏散避難設施

Air defense evacuation and refuge facilities

項序 no	類別 category	建築物名稱 the names of the buildings	村里別 village	地址 address	地下樓層數 number of basement levels	可容納人 數 capacity
1462	民宅	—	清溪里	屏東縣屏東市清溪里 16 鄰清寧街 178 號	1	40
1463	民宅	—	清溪里	屏東縣屏東市清溪里 28 鄰清寧街 200 號	1	20
1464	社區大樓	新理想家大樓	清溪里	屏東縣屏東市清溪里 32 鄰清寧街 213~227 號	1.2	2154
1465	民宅	—	清溪里	屏東縣屏東市清溪里 21 鄰清世街 205 號	1	43
1466	民宅	—	清溪里	屏東縣屏東市清溪里 21 鄰清世街 207 號	1	43
1467	民宅	—	清溪里	屏東縣屏東市清溪里 14 鄰清世街 241 巷 207 號	1	50
1468	社區大樓	國品建設大樓	清溪里	屏東縣屏東市清溪里 23 鄰武威街 129 號	1	309
1469	民宅	—	清溪里	屏東縣屏東市清溪里 23 鄰武威街 149 號	1	41
1470	民宅	—	清溪里	屏東縣屏東市清溪里 16 鄰清進巷 175 號	1	16
1471	民宅	—	清溪里	屏東縣屏東市清溪里 11 鄰興中巷 16-1 號	1	40
1472	工廠	—	前進里	屏東縣屏東市前進里 09 鄰建國路 405 巷 100 弄 29 號	1	413
1473	工廠	—	前進里	屏東縣屏東市前進里 09 鄰建國路 405 巷 100 弄 31 號	1	20
1474	工廠	尚喜企業有限 公司	前進里	屏東縣屏東市前進里 09 鄰建國路 405 巷 100 弄 36 號	1	276

屏東縣防空疏散避難設施

Air defense evacuation and refuge facilities

項序 no	類別 category	建築物名稱 the names of the buildings	村里別 village	地址 address	地下樓層數 number of basement levels	可容納人 數 capacity
1475	民宅	—	前進里	屏東縣屏東市前進里 16 鄰路清進巷 164 號之 19	1	16
1476	民宅	—	大洲里	屏東縣屏東市大洲里 08 鄰清進街 20 號	1	78
1477	民宅	—	大洲里	屏東縣屏東市大洲里 04 鄰大洲 32 號	1	93
1478	社區大樓	富鼎大樓	崇蘭里	屏東縣屏東市崇蘭里 03 鄰博愛路 351 號	1	540
1479	社區大樓	獻府大樓	崇蘭里	屏東縣屏東市崇蘭里 06 鄰博愛路 388 號	1	95
1480	醫院	安和醫院	崇蘭里	屏東縣屏東市崇蘭里 01 鄰自由路 598 號	1	645
1481	社區公寓	青梅竹馬大樓	崇蘭里	屏東縣屏東市崇蘭里 12 鄰自由路 736 號	1	220
1482	社區大樓	中山商業大樓	崇蘭里	屏東縣屏東市崇蘭里 01 鄰中山路 187 號	1.2	1150
1483	民宅	—	崇蘭里	屏東縣屏東市崇蘭里 17 鄰中山路 341 號	1	52
1484	學校	崇蘭國小	崇蘭里	屏東縣屏東市崇蘭里 17 鄰廣東路 1259 號	1	2596
1485	社區公寓	漢景鼎園大樓	崇蘭里	屏東縣屏東市崇蘭里 35 鄰廣東路 1406 號	1	983
1486	社區大樓	陽光大樓	崇蘭里	屏東縣屏東市崇蘭里 27 鄰廣東路 1430 號	1	2282
1487	社區大樓	天運大樓	崇蘭里	屏東縣屏東市崇蘭里 26 鄰廣東路 1516~1526 號	1	350
1488	學校	大同中學/格 致樓	潭墘里	屏東縣屏東市潭墘里 01 鄰和平路 429 號	1	269
1489	學校	大同中學/同 心樓	潭墘里	屏東縣屏東市潭墘里 01 鄰和平路 429 號	1	1717

屏東縣防空疏散避難設施

Air defense evacuation and refuge facilities

項序 no	類別 category	建築物名稱 the names of the buildings	村里別 village	地址 address	地下樓層數 number of basement levels	可容納人 數 capacity
1490	社區大樓	京都鎮大樓	潭墘里	屏東縣屏東市潭墘里 28 鄰大同北路 111~233 號	1	289
1491	社區大樓	英雄大樓	潭墘里	屏東縣屏東市潭墘里 04 鄰崇明四街 1-3 號	1	150
1492	民宅	—	潭墘里	屏東縣屏東市潭墘里 18 鄰崇陽街 11 號	1	67
1493	社區大樓	自由藝術宮廷 大樓	潭墘里	屏東縣屏東市潭墘里 08 鄰蘭州街 142~148 號	1	800
1494	社區公寓	滿堂紅社區	崇陽里	屏東縣屏東市崇陽里 07 鄰廣東路 1586 巷 1 弄 1 號	1	276
1495	社區大樓	尖美東山河社 區大樓	崇陽里	屏東縣屏東市崇陽里 26 鄰機場北路 490 號	1.2	95682
1496	社區大樓	簡單的幸福大 樓	崇陽里	屏東縣屏東市崇陽里 29 鄰機場北路 500 號	1	4802
1497	社區公寓	英格蘭小鎮社 區	崇陽里	屏東縣屏東市崇陽里 14 鄰古松西巷 682~731 號	1	400
1498	醫院	寶建醫院/A 棟	空翔里	屏東縣屏東市空翔里 21 鄰中山路 119 號	1	1426
1499	醫院	寶建醫院/B 棟	空翔里	屏東縣屏東市空翔里 21 鄰中山路 123 號	1	316
1500	社區大樓	勝利錄大樓	空翔里	屏東縣屏東市空翔里 15 鄰博愛路 263 號之 2	1	1845
1501	社區大樓	崇仁國宅/乙 區大樓	空翔里	屏東縣屏東市空翔里 23 鄰博愛路 335 號	1	2629
1502	社區大樓	崇仁國宅/甲 區大樓	空翔里	屏東縣屏東市空翔里 12 鄰博愛路 336 號	1	10892
1503	社區大樓	勝利新城大樓	空翔里	屏東縣屏東市空翔里 01 鄰蘭州街 33 號	1	2806

屏東縣防空疏散避難設施

Air defense evacuation and refuge facilities

項序 no	類別 category	建築物名稱 the names of the buildings	村里別 village	地址 address	地下樓層數 number of basement levels	可容納人 數 capacity
1504	社區大樓	空翔新城大樓	空翔里	屏東縣屏東市空翔里 05 鄰迪化街 35 號	1	2806
1505	社區大樓	自由帝國/A 區	空翔里	屏東縣屏東市空翔里 18 鄰迪化街 75 號	1	2228
1506	社區大樓	自由帝國/B 區	空翔里	屏東縣屏東市空翔里 21 鄰迪化街 178 號	1	1638
1507	社區公寓	社區華廈	空翔里	屏東縣屏東市空翔里 24 鄰迪化一街 54 號	1	426
1508	社區公寓	社區華廈	空翔里	屏東縣屏東市空翔里 24 鄰迪化一街 59 號	1	309
1509	社區大樓	縣府美滿儷景 大樓	空翔里	屏東縣屏東市空翔里 11 鄰迪化二街 64 號	1	1536
1510	社區大樓	崇仁國宅/丙 棟大樓	空翔里	屏東縣屏東市空翔里 10 鄰迪化二街 71 號	1	293
1511	社區大樓	崇仁國宅/丁 棟大樓	空翔里	屏東縣屏東市空翔里 23 鄰迪化二街 75 號	1	293
1512	民宅	—	廣興里	屏東縣屏東市廣興里 17 鄰中山路 286 號	1	24
1513	監理機構	屏東監理站/ 行政樓	廣興里	屏東縣屏東市廣興里 09 鄰忠孝路 222 號	1	1120
1514	監理機構	屏東監理站/ 違規大樓	廣興里	屏東縣屏東市廣興里 09 鄰忠孝路 222 號	1	262
1515	寺廟	廣興宮	廣興里	屏東縣屏東市廣興里 09 鄰廣興 96 號	1	600
1516	民宅	—	永城里	屏東縣屏東市永城里 01 鄰中山路 72-2 號	1	16
1517	民宅	—	永城里	屏東縣屏東市永城里 01 鄰中山路 72-3 號	1	16
1518	民宅	—	永城里	屏東縣屏東市永城里 01 鄰中山路 72-4 號	1	16

屏東縣防空疏散避難設施

Air defense evacuation and refuge facilities

項序 no	類別 category	建築物名稱 the names of the buildings	村里別 village	地址 address	地下樓層數 number of basement levels	可容納人 數 capacity
1519	民宅	—	永城里	屏東縣屏東市永城里 01 鄰中山路 72-5 號	1	16
1520	寺廟	福安宮	永城里	屏東縣屏東市永城里 06 鄰博愛路 180 號	1	35
1521	民宅	—	永城里	屏東縣屏東市永城里 22 鄰勝利路 219 號	1	23
1522	社區大樓	香榭馥邑大樓	永城里	屏東縣屏東市永城里 22 鄰勝利路 249 號	1	1008
1523	公務機構	屏東縣審計室	永城里	屏東縣屏東市永城里 02 鄰信義路 155 號	1	433
1524	寺廟	東山寺/圖書 館	永城里	屏東縣屏東市永城里 01 鄰修德巷 6 號	1	33
1525	寺廟	東山寺/安樂 塔	永城里	屏東縣屏東市永城里 01 鄰修德巷 6 號	1	202
1526	民宅	—	永城里	屏東縣屏東市永城里 01 鄰道德巷 4 號	1	16
1527	創世基金 會	創世基金會/ 屏東分院	湖西里	屏東縣屏東市湖西里 12 鄰和生路一段 55 號	1	1408
1528	學校	歸來國小	湖西里	屏東縣屏東市湖西里 01 鄰歸國巷 1 號	1	1390
1529	民宅	—	瑞光里	屏東縣屏東市瑞光里 09 鄰民生路 2 之 25 號	1	26
1530	商場	特力屋/屏東 分公司	瑞光里	屏東縣屏東市瑞光里 09 鄰民生路 2 之 27 號	1	3148
1531	民宅	—	瑞光里	屏東縣屏東市瑞光里 09 鄰民生路 2 之 29 號	1	26
1532	民宅	—	瑞光里	屏東縣屏東市瑞光里 19 鄰民生路 3 之 13 號	1	22
1533	演藝廳	屏東縣演藝廳	瑞光里	屏東縣屏東市瑞光里 04 鄰民生路 4 之 17 號	1	7944

屏東縣防空疏散避難設施

Air defense evacuation and refuge facilities

項序 no	類別 category	建築物名稱 the names of the buildings	村里別 village	地址 address	地下樓層數 number of basement levels	可容納人 數 capacity
1534	學校	屏東大學/民生校區/五育樓	瑞光里	屏東縣屏東市瑞光里 04 鄰民生路 4 之 18 號	1	10564
1535	學校	屏東大學/民生校區/小東樓	瑞光里	屏東縣屏東市瑞光里 04 鄰民生路 4 之 18 號	1	201
1536	學校	屏東大學/民生校區/四教樓	瑞光里	屏東縣屏東市瑞光里 04 鄰民生路 4 之 18 號	1	2956
1537	學校	屏東大學/民生校區/人文館	瑞光里	屏東縣屏東市瑞光里 04 鄰民生路 4 之 18 號	1	784
1538	民宅	—	瑞光里	屏東縣屏東市瑞光里 19 鄰民生路 5 號	1	666
1539	民宅	—	瑞光里	屏東縣屏東市瑞光里 01 鄰民生路 6 號之 5	1	53
1540	民宅	—	瑞光里	屏東縣屏東市瑞光里 19 鄰民生路 7 之 3 號	1	22
1541	民宅	—	瑞光里	屏東縣屏東市瑞光里 19 鄰民生路 7 號之 4	1	29
1542	民宅	—	瑞光里	屏東縣屏東市瑞光里 19 鄰民生路 9 號之 1	1	64
1543	民宅	—	瑞光里	屏東縣屏東市瑞光里 17 鄰民生路 11 號	1	17
1544	民宅	—	瑞光里	屏東縣屏東市瑞光里 28 鄰民生路 31 號之 11	1	49
1545	民宅	—	瑞光里	屏東縣屏東市瑞光里 28 鄰民生路 31 號之 12	1	49
1546	民宅	—	瑞光里	屏東縣屏東市瑞光里 28 鄰民生路 31 號之 13	1	49

屏東縣防空疏散避難設施

Air defense evacuation and refuge facilities

項序 no	類別 category	建築物名稱 the names of the buildings	村里別 village	地址 address	地下樓層數 number of basement levels	可容納人 數 capacity
1547	民宅	—	瑞光里	屏東縣屏東市瑞光里 28 鄰民生路 31 號之 14	1	48
1548	民宅	—	瑞光里	屏東縣屏東市瑞光里 28 鄰民生路 31 號之 15	1	50
1549	民宅	—	瑞光里	屏東縣屏東市瑞光里 04 鄰民生路 49 之 5 號	1	40
1550	民宅	—	瑞光里	屏東縣屏東市瑞光里 04 鄰民生路 49 之 6 號	1	41
1551	民宅	—	瑞光里	屏東縣屏東市瑞光里 04 鄰民生路 49 之 7 號	1	40
1552	民宅	—	瑞光里	屏東縣屏東市瑞光里 04 鄰民生路 49 之 11 號	1	21
1553	民宅	—	瑞光里	屏東縣屏東市瑞光里 04 鄰民生路 49 之 13 號	1	46
1554	菸葉廠	屏東菸葉廠	瑞光里	屏東縣屏東市瑞光里 33 鄰民生路 57 之 3 號	1	16
1555	民宅	—	瑞光里	屏東縣屏東市瑞光里 33 鄰民生路 57 之 10 號	1	32
1556	民宅	—	瑞光里	屏東縣屏東市瑞光里 33 鄰民生路 57 之 11 號	1	34
1557	民宅	—	瑞光里	屏東縣屏東市瑞光里 33 鄰民生路 57 之 22 號	1	14
1558	民宅	—	瑞光里	屏東縣屏東市瑞光里 33 鄰民生路 57 之 34 號	1	42
1559	民宅	—	瑞光里	屏東縣屏東市瑞光里 33 鄰民生路 57 之 35 號	1	53
1560	民宅	—	瑞光里	屏東縣屏東市瑞光里 33 鄰民生路 57 之 36 號	1	53
1561	民宅	—	瑞光里	屏東縣屏東市瑞光里 15 鄰民生路 63 之 1 號	1	45

屏東縣防空疏散避難設施

Air defense evacuation and refuge facilities

項序 no	類別 category	建築物名稱 the names of the buildings	村里別 village	地址 address	地下樓層數 number of basement levels	可容納人 數 capacity
1562	郵務機構	郵政總局/包裹集散處	瑞光里	屏東縣屏東市瑞光里 13 鄰民生東路 3 號	1	1966
1563	學校	民生家商/商業大樓	瑞光里	屏東縣屏東市瑞光里 13 鄰民生東路 12 號	1	297
1564	學校	民生家商/家事大樓	瑞光里	屏東縣屏東市瑞光里 13 鄰民生東路 12 號	1	1672
1565	醫院	國仁醫院	瑞光里	屏東縣屏東市瑞光里 13 鄰民生東路 12-2 號	1	2249
1566	學校	屏東大學/屏商校區/資訊圖書中心	瑞光里	屏東縣屏東市瑞光里 12 鄰民生東路 51 號	1	1996
1567	學校	屏東大學/屏商校區/女生宿舍	瑞光里	屏東縣屏東市瑞光里 12 鄰民生東路 51 號	1	2394
1568	學校	屏東大學/屏商校區/學生活動中心	瑞光里	屏東縣屏東市瑞光里 12 鄰民生東路 51 號	1	954
1569	學校	屏東大學/屏商校區/行政大樓	瑞光里	屏東縣屏東市瑞光里 12 鄰民生東路 51 號	1	8045
1570	學校	屏東大學/屏商校區/學生餐廳	瑞光里	屏東縣屏東市瑞光里 12 鄰民生東路 51 號	1	97
1571	學校	屏東大學/屏商校區/教學一館	瑞光里	屏東縣屏東市瑞光里 12 鄰民生東路 51 號	1	3533
1572	學校	屏東大學/屏商校區/教學二館	瑞光里	屏東縣屏東市瑞光里 12 鄰民生東路 51 號	1	5996

屏東縣防空疏散避難設施

Air defense evacuation and refuge facilities

項序 no	類別 category	建築物名稱 the names of the buildings	村里別 village	地址 address	地下樓層數 number of basement levels	可容納人 數 capacity
1573	民宅	—	瑞光里	屏東縣屏東市瑞光里 11 鄰民生東路 56 巷 2 弄 1 號	1	22
1574	民宅	—	瑞光里	屏東縣屏東市瑞光里 11 鄰民生東路 56 巷 2 弄 2 號	1	22
1575	民宅	—	瑞光里	屏東縣屏東市瑞光里 11 鄰民生東路 56 巷 2 弄 3 號	1	22
1576	民宅	—	瑞光里	屏東縣屏東市瑞光里 11 鄰民生東路 56 巷 2 弄 4 號	1	22
1577	民宅	—	瑞光里	屏東縣屏東市瑞光里 11 鄰民生東路 56 巷 2 弄 5 號	1	22
1578	民宅	—	瑞光里	屏東縣屏東市瑞光里 11 鄰民生東路 56 巷 2 弄 6 號	1	22
1579	民宅	—	瑞光里	屏東縣屏東市瑞光里 11 鄰民生東路 56 巷 2 弄 21 號	1	22
1580	民宅	—	瑞光里	屏東縣屏東市瑞光里 11 鄰民生東路 56 巷 2 弄 22 號	1	22
1581	民宅	—	瑞光里	屏東縣屏東市瑞光里 11 鄰民生東路 56 巷 2 弄 23 號	1	22
1582	民宅	—	瑞光里	屏東縣屏東市瑞光里 11 鄰民生東路 56 巷 2 弄 24 號	1	22

屏東縣防空疏散避難設施

Air defense evacuation and refuge facilities

項序 no	類別 category	建築物名稱 the names of the buildings	村里別 village	地址 address	地下樓層數 number of basement levels	可容納人 數 capacity
1583	民宅	—	瑞光里	屏東縣屏東市瑞光里 11 鄰民生東路 56 巷 2 弄 25 號	1	22
1584	民宅	—	瑞光里	屏東縣屏東市瑞光里 11 鄰民生東路 56 巷 24 弄 7 號	1	66
1585	民宅	—	瑞光里	屏東縣屏東市瑞光里 11 鄰民生東路 56 巷 24 弄 9 號	1	66
1586	社區公寓	台糖椰林學苑	瑞光里	屏東縣屏東市瑞光里 10 鄰民生東路 66 巷 1 號	1	2426
1587	民宅	—	瑞光里	屏東縣屏東市瑞光里 10 鄰民生東路 70 號	1	76
1588	民宅	—	瑞光里	屏東縣屏東市瑞光里 10 鄰民生東路 76 號	1	93
1589	民宅	—	瑞光里	屏東縣屏東市瑞光里 10 鄰民生東路 78 號	1	82
1590	社區大樓	學府寧靜大樓	瑞光里	屏東縣屏東市瑞光里 14 鄰民興路 29 號	1	73
1591	社區大樓	長杰哈佛特區 大樓	瑞光里	屏東縣屏東市瑞光里 14 鄰民興路 42 號	1	806
1592	民宅	—	瑞光里	屏東縣屏東市瑞光里 04 鄰歸仁路 103 之 1 號	1	69
1593	民宅	—	瑞光里	屏東縣屏東市瑞光里 04 鄰歸仁路 107 號	1	26
1594	民宅	—	瑞光里	屏東縣屏東市瑞光里 04 鄰歸仁路 107 之 1 號	1	26
1595	民宅	—	瑞光里	屏東縣屏東市瑞光里 28 鄰歸仁路 158 號	1	40

屏東縣防空疏散避難設施

Air defense evacuation and refuge facilities

項序 no	類別 category	建築物名稱 the names of the buildings	村里別 village	地址 address	地下樓層數 number of basement levels	可容納人 數 capacity
1596	農會機構	屏東縣農會大樓	瑞光里	屏東縣屏東市瑞光里 04 鄰瑞民路 8 號	1	7560
1597	民宅	—	瑞光里	屏東縣屏東市瑞光里 04 鄰和生路 300 號	1	52
1598	社區大樓	吉盟王朝大樓	瑞光里	屏東縣屏東市瑞光里 19 鄰和生路一段 8~18 號	1	410
1599	社區大樓	智慧家大樓	瑞光里	屏東縣屏東市瑞光里 18 鄰和生路一段 90 號	1	818
1600	民宅	—	瑞光里	屏東縣屏東市瑞光里 18 鄰和生路一段 92 號	1	13
1601	民宅	—	瑞光里	屏東縣屏東市瑞光里 18 鄰和生路一段 94 號	1	13
1602	民宅	—	瑞光里	屏東縣屏東市瑞光里 18 鄰和生路一段 96 號	1	13
1603	民宅	—	瑞光里	屏東縣屏東市瑞光里 18 鄰和生路一段 98 號	1	13
1604	民宅	—	瑞光里	屏東縣屏東市瑞光里 18 鄰和生路一段 100 號	1	13
1605	民宅	—	瑞光里	屏東縣屏東市瑞光里 18 鄰和生路一段 102 號	1	13
1606	民宅	—	瑞光里	屏東縣屏東市瑞光里 18 鄰和生路一段 104 號	1	13
1607	民宅	—	瑞光里	屏東縣屏東市瑞光里 18 鄰和生路一段 106 號	1	13
1608	民宅	—	瑞光里	屏東縣屏東市瑞光里 18 鄰和生路一段 108 號	1	13
1609	民宅	—	瑞光里	屏東縣屏東市瑞光里 18 鄰和生路一段 110 號	1	13
1610	民宅	—	瑞光里	屏東縣屏東市瑞光里 18 鄰和生路一段 112 號	1	13

屏東縣防空疏散避難設施

Air defense evacuation and refuge facilities

項序 no	類別 category	建築物名稱 the names of the buildings	村里別 village	地址 address	地下樓層數 number of basement levels	可容納人 數 capacity
1611	民宅	—	瑞光里	屏東縣屏東市瑞光里 18 鄰和生路一段 114 號	1	13
1612	民宅	—	瑞光里	屏東縣屏東市瑞光里 18 鄰和生路一段 116 號	1	13
1613	民宅	—	瑞光里	屏東縣屏東市瑞光里 18 鄰和生路一段 118 號	1	13
1614	民宅	—	瑞光里	屏東縣屏東市瑞光里 18 鄰和生路一段 120 號	1	13
1615	民宅	—	瑞光里	屏東縣屏東市瑞光里 18 鄰和生路一段 122 號	1	13
1616	民宅	—	瑞光里	屏東縣屏東市瑞光里 18 鄰和生路一段 124 號	1	13
1617	民宅	—	瑞光里	屏東縣屏東市瑞光里 18 鄰和生路一段 126 號	1	13
1618	民宅	—	瑞光里	屏東縣屏東市瑞光里 18 鄰和生路一段 128 號	1	13
1619	民宅	—	瑞光里	屏東縣屏東市瑞光里 18 鄰和生路一段 130 號	1	13
1620	民宅	—	瑞光里	屏東縣屏東市瑞光里 18 鄰和生路一段 132 號	1	13
1621	民宅	—	瑞光里	屏東縣屏東市瑞光里 18 鄰和生路一段 134 號	1	13
1622	民宅	—	瑞光里	屏東縣屏東市瑞光里 32 鄰林森路 1 巷 36 弄 12 號	1	13
1623	民宅	—	瑞光里	屏東縣屏東市瑞光里 32 鄰林森路 1 巷 36 弄 43 號	1	81
1624	民宅	—	瑞光里	屏東縣屏東市瑞光里 53 鄰林森路 1 巷 67 號	1	54

屏東縣防空疏散避難設施

Air defense evacuation and refuge facilities

項序 no	類別 category	建築物名稱 the names of the buildings	村里別 village	地址 address	地下樓層數 number of basement levels	可容納人 數 capacity
1625	民宅	—	瑞光里	屏東縣屏東市瑞光里 53 鄰林森路 1 巷 69 號	1	54
1626	民宅	—	瑞光里	屏東縣屏東市瑞光里 53 鄰林森路 1 巷 71 號	1	54
1627	民宅	—	瑞光里	屏東縣屏東市瑞光里 53 鄰林森路 1 巷 73 號	1	29
1628	社區大樓	黑糖師院名廈	瑞光里	屏東縣屏東市瑞光里林 森路 1 巷 100 弄 26 號	1.2	860
1629	社區大樓	中洲建設公司 大樓	瑞光里	屏東縣屏東市瑞光里 04 鄰瑞華街 225 號	1	4294
1630	民宅	—	瑞光里	屏東縣屏東市瑞光里 03 鄰菸廠西巷 49 號	1	40
1631	社區大樓	南統投資大學 城大樓	瑞光里	屏東縣屏東市瑞光里 45 鄰安心四橫巷 90 號	1	448
1632	社區大樓	峻辰建設大樓	瑞光里	屏東縣屏東市瑞光里 12 鄰安心四橫巷 136 弄 38 號	1	1392
1633	學校	民生國小	瑞光里	屏東縣屏東市瑞光里 43 鄰安心四橫巷 139-1 號	1	1912
1634	社福機構	衛福部南區老 人之家/中正 堂	瑞光里	屏東縣屏東市瑞光里 05 鄰香揚巷 1 號	1	684
1635	社福機構	衛福部南區老 人之家/怡樂 大樓	瑞光里	屏東縣屏東市瑞光里 05 鄰香揚巷 1 號	1	606
1636	社福機構	衛福部南區老 人之家/頤養 大樓	瑞光里	屏東縣屏東市瑞光里 05 鄰香揚巷 1 號	1	4428

屏東縣防空疏散避難設施

Air defense evacuation and refuge facilities

項序 no	類別 category	建築物名稱 the names of the buildings	村里別 village	地址 address	地下樓層數 number of basement levels	可容納人 數 capacity
1637	教會	基督教長老教會/屏東中會 宣教大樓	瑞光里	屏東縣屏東市瑞光里 07 鄰香楊巷 1 號之 6	1	145
1638	民宅	—	瑞光里	屏東縣屏東市瑞光里 07 鄰香楊巷 1 號之 36	1	13
1639	民宅	—	瑞光里	屏東縣屏東市瑞光里 07 鄰香楊巷 1 號之 40	1	13
1640	民宅	—	瑞光里	屏東縣屏東市瑞光里 07 鄰香楊巷 1 號之 41	1	13
1641	民宅	—	瑞光里	屏東縣屏東市瑞光里 07 鄰香楊巷 1 號之 42	1	13
1642	民宅	—	瑞光里	屏東縣屏東市瑞光里 07 鄰香楊巷 1 號之 43	1	13
1643	民宅	—	瑞光里	屏東縣屏東市瑞光里 07 鄰香楊巷 1 號之 45	1	13
1644	民宅	—	瑞光里	屏東縣屏東市瑞光里 29 鄰香楊巷 3 號之 25	1	21
1645	民宅	—	瑞光里	屏東縣屏東市瑞光里 49 鄰香楊巷 4 號之 2	1	13
1646	民宅	—	瑞光里	屏東縣屏東市瑞光里 29 鄰香楊巷 5 號之 2	1	62
1647	民宅	—	瑞光里	屏東縣屏東市瑞光里 20 鄰田中巷 2 之 12 號	1	22
1648	民宅	—	瑞光里	屏東縣屏東市瑞光里 20 鄰田中巷 2 之 13 號	1	16
1649	社區大樓	繁榮大學城大 樓	瑞光里	屏東縣屏東市瑞光里 24 鄰田中巷 26 號	1	818
1650	工廠	振芳冷凍有限 公司	和興里	屏東縣屏東市和興里 10 鄰忠孝路 250 號	1	260

屏東縣防空疏散避難設施

Air defense evacuation and refuge facilities

項序 no	類別 category	建築物名稱 the names of the buildings	村里別 village	地址 address	地下樓層數 number of basement levels	可容納人 數 capacity
1651	公務機構	屏東縣政府消防局	和興里	屏東縣屏東市和興里 10 鄰忠孝路 226 號	1	2014
1652	電力機構	臺電屏東區營業處	和興里	屏東縣屏東市和興里 10 鄰忠孝路 329 號	1.2	22938
1653	水利機構	台灣屏東農田水利會/屏東 工作站	仁義里	屏東縣屏東市仁義里 08 鄰海豐街 82-5 號	1	26
1654	社福機構	基督教伯大尼之家	仁義里	屏東縣屏東市仁義里 09 鄰仁義 16-6 號	1	2038
1655	社區大樓	黃埔世家大樓	北興里	屏東縣屏東市北興里 39 鄰廣東路 724 巷 21-29 號	1	1126
1656	社區大樓	利威建設大樓	北興里	屏東縣屏東市北興里 35 鄰廣東路 744 巷 100 號	1	1126
1657	民宅	—	北興里	屏東縣屏東市北興里 02 鄰中正路 421 號	1	26
1658	民宅	—	北興里	屏東縣屏東市北興里 13 鄰中正路 467 號	1	26
1659	社區大樓	甜蜜家庭大樓	北興里	屏東縣屏東市北興里 40 鄰公民街 13 號	1	1330
1660	社區大樓	東方大衛營大樓	北興里	屏東縣屏東市北興里 21 鄰公裕街 216 號	1	1333
1661	學校	至正國中/至 真樓	北興里	屏東縣屏東市北興里 21 鄰公裕街 300 號	1	788
1662	學校	至正國中/至 善樓	北興里	屏東縣屏東市北興里 21 鄰公裕街 300 號	1	137
1663	學校	至正國中/至 美樓	北興里	屏東縣屏東市北興里 21 鄰公裕街 300 號	1	1000
1664	財稅機構	財政部國稅局 /屏東分局	北興里	屏東縣屏東市北興里 39 鄰北興街 55 號	1	2333

屏東縣防空疏散避難設施

Air defense evacuation and refuge facilities

項序 no	類別 category	建築物名稱 the names of the buildings	村里別 village	地址 address	地下樓層數 number of basement levels	可容納人 數 capacity
1665	環保機構	屏東縣政府環 境保護局	北興里	屏東縣屏東市北興里 16 鄰北興街 56 號	1	1342
1666	醫院	國軍高雄醫院 /屏東分院	龍華里	屏東縣屏東市龍華里 02 鄰大湖路 58 巷 22 號	1	6212
1667	學校	公館國小	龍華里	屏東縣屏東市龍華里 8 鄰公華街 182 號	1	1274
1668	學校	公正國中	公館里	屏東縣屏東市公館里 03 鄰公興路 11 號	1	1549
1669	民宅	李慶教	新興里	屏東縣屏東市新興里 07 鄰復興南路一段 540 號	1	66
1670	社區大樓	永達科大/體 健休閒宿舍大 樓	大湖里	屏東縣屏東市大湖里 10 鄰大春路 219 號	1	1833
1671	寺廟	天奉亭	大湖里	屏東縣屏東市大湖里 05 鄰廣官路 122 號	1	90
1672	寺廟	福聖宮	麟趾村	屏東縣麟洛鄉麟趾村 07 鄰中華路 68 號	1	530
1673	衛生機構	麟洛鄉衛生所	麟蹄村	屏東縣麟洛鄉麟蹄村 21 鄰中山路 156-1 號	1	600
1674	公務機構	麟洛鄉公所	麟蹄村	屏東縣麟洛鄉麟蹄村 21 鄰中山路 158 號	1	666
1675	醫院	屏安醫院	麟蹄村	屏東縣麟洛鄉麟蹄村 21 鄰中山路 160-1 號	1	100
1676	學校	永達科大/綜 合教學大樓	麟蹄村	屏東縣麟洛鄉麟蹄村 05 鄰中山路 316 號	1	1550
1677	學校	永達科大/商 學館李耀松	麟蹄村	屏東縣麟洛鄉麟蹄村 05 鄰中山路 316 號	1	1949
1678	學校	永達科大/學 生宿舍大樓	麟蹄村	屏東縣麟洛鄉麟蹄村 05 鄰中山路 316 號	1	818

屏東縣防空疏散避難設施

Air defense evacuation and refuge facilities

項序 no	類別 category	建築物名稱 the names of the buildings	村里別 village	地址 address	地下樓層數 number of basement levels	可容納人 數 capacity
1679	學校	永達科大/機械化工館	麟蹄村	屏東縣麟洛鄉麟蹄村 05 鄰中山路 316 號	1	746
1680	學校	永達科大/機電科技整合大樓	麟蹄村	屏東縣麟洛鄉麟蹄村 05 鄰中山路 316 號	1	1021
1681	學校	永達科大/圖書館大樓	麟蹄村	屏東縣麟洛鄉麟蹄村 05 鄰中山路 316 號	1	1536
1682	學校	永達科大/學生活動中心	麟蹄村	屏東縣麟洛鄉麟蹄村 05 鄰中山路 316 號	1	608
1683	學校	永達科大/溫水游泳池館	麟蹄村	屏東縣麟洛鄉麟蹄村 05 鄰中山路 316 號	1	693
1684	寺廟	朝鳳宮	田心村	屏東縣麟洛鄉田心村 05 鄰中正路 394 號	1	888
1685	寺廟	湧源堂	新田村	屏東縣麟洛鄉新田村 02 鄰民族路 238 號	1	660
1686	社區大樓	龍翔華廈	新潭村	屏東縣長治鄉新潭村 01 鄰潭頭路 70 號	1	440
1687	民宅	—	香楊村	屏東縣長治鄉香楊村 02 鄰合興路 208 巷 29 號	1	48
1688	社區大樓	喜宴人生大樓	香楊村	屏東縣長治鄉香楊村 02 鄰香潭路 101 號	1	373
1689	社區大樓	屏東加州大樓	香楊村	屏東縣長治鄉香楊村 14 鄰瑞源路 240 號	1	866
1690	民宅	元統建設大樓	香楊村	屏東縣長治鄉香楊村 14 鄰香楊路 33 號	1	308
1691	民宅	欣鼎建設大樓	長興村	屏東縣長治鄉長興村 07 鄰中興路 6 號	1	533
1692	社區大樓	展偉建設大樓	長興村	屏東縣長治鄉長興村 17 鄰長興路 533 號	1	533

屏東縣防空疏散避難設施

Air defense evacuation and refuge facilities

項序 no	類別 category	建築物名稱 the names of the buildings	村里別 village	地址 address	地下樓層數 number of basement levels	可容納人 數 capacity
1693	公務機構	長治鄉公所	進興村	屏東縣長治鄉進興村 01 鄰復興路 1 號	1	666
1694	農務機構	長治鄉農會	進興村	屏東縣長治鄉進興村 11 鄰復興路 11 號	1	160
1695	學校	崇華國小/精 英館	復興村	屏東縣長治鄉復興村 11 鄰新興路 36 號	1	966
1696	學校	崇華國小/儒 賢館	復興村	屏東縣長治鄉復興村 11 鄰新興路 36 號	1	1001
1697	電信機構	中華電信公司 /機房	復興村	屏東縣長治鄉復興村 12 鄰復興路 400-1 號	1	189
1698	工廠	興冶金屬工業 公司	崙上村	屏東縣長治鄉崙上村 12 鄰自強巷 94 號	1	133
1699	農務機關	農科生物園區 /豐和館	德和村	屏東縣長治鄉德和村 06 鄰農科路 23 號	1	3537
1700	農務機關	農委會農科園 區/管理中心	德和村	屏東縣長治鄉德和村 06 鄰神農路 1 號	1	4792
1701	農務機關	農委會農科園 區/飛宇樓	德和村	屏東縣長治鄉德和村 06 鄰園西一路 2 號	1	6082
1702	農務機關	農委會農科園 區/龍騰樓	德和村	屏東縣長治鄉德和村 06 鄰園西二路 20 號	1	12949
1703	工廠	信功實業公司	繁昌村	屏東縣長治鄉繁昌村 16 鄰中山路 122 號	1	256
1704	工廠	南部化工公司	繁昌村	屏東縣長治鄉繁昌村 16 鄰中山路 145 號	1	225
1705	工廠	欣樂食品公司	繁昌村	屏東縣長治鄉繁昌村 16 鄰中山路 152 號	1	1148
1706	社福機構	椰子園養護之 家	繁昌村	屏東縣長治鄉繁昌村 08 鄰水源路 171 號	1	322
1707	公務機構	萬丹鄉公所	萬後村	屏東縣萬丹鄉萬後村 02 鄰和平西路 155 號	1	1090

屏東縣防空疏散避難設施

Air defense evacuation and refuge facilities

項序 no	類別 category	建築物名稱 the names of the buildings	村里別 village	地址 address	地下樓層數 number of basement levels	可容納人 數 capacity
1708	公務機構	萬丹圖書館	萬後村	屏東縣萬丹鄉萬後村 02 鄰和平西路 157 號	1	642
1709	工廠	佛泰企業公司	萬生村	屏東縣萬丹鄉萬生村 13 鄰萬壽路一段 67 號	1	400
1710	金融機構	新光銀行/萬丹分行	萬全村	屏東縣萬丹鄉萬全村 07 鄰萬丹路一段 256 號	1	330
1711	電信機構	中華電信/機房	萬全村	屏東縣萬丹鄉萬全村 29 鄰萬丹路一段 345 巷 12 號	1	893
1712	郵務機構	萬丹郵局	萬全村	屏東縣萬丹鄉萬全村 16 鄰萬丹路一段 402 號	1	121
1713	工務機構	萬丹鄉公園路 燈管理所	萬全村	屏東縣萬丹鄉萬全村 01 鄰公園東街 19 號	1	9612
1714	金融機構	合作金庫/萬丹分行	萬惠村	屏東縣萬丹鄉萬惠村 06 鄰中興路二段 661 號	1	534
1715	金融機構	新光人壽大樓	寶厝村	屏東縣萬丹鄉寶厝村 06 鄰中興路二段 370 號	1	260
1716	學校	萬丹國小/涵 育樓	寶厝村	屏東縣萬丹鄉寶厝村 08 鄰萬新路 1497 號	1	822
1717	電力機構	台灣電力公司 /變電所	四維村	屏東縣萬丹鄉四維村 14 鄰丹榮路 912 號	1	177
1718	學校	萬丹國中/行 政樓	四維村	屏東縣萬丹鄉四維村 15 鄰萬丹路二段 5 號	1	1646
1719	學校	四維國小/勤 學樓	四維村	屏東縣萬丹鄉四維村 16 鄰四維東路 567 號	1	1132
1720	工廠	承源興業公司	竹林村	屏東縣萬丹鄉竹林村 01 鄰大學路 103 號	1	200
1721	工廠	新聯瓦斯行	廣安村	屏東縣萬丹鄉廣安村 11 鄰大昌路 136 號	1	101

屏東縣防空疏散避難設施

Air defense evacuation and refuge facilities

項序 no	類別 category	建築物名稱 the names of the buildings	村里別 village	地址 address	地下樓層數 number of basement levels	可容納人 數 capacity
1722	工廠	同華有限公司	廣安村	屏東縣萬丹鄉廣安村 10 鄰萬丹路二段 269 號	1	108
1723	工廠	台豪鋼鐵工廠	社上村	屏東縣萬丹鄉社上村 14 鄰萬丹路三段 295 號	1	80
1724	工廠	勝芳食品公司	社上村	屏東縣萬丹鄉社上村 14 鄰萬丹路三段 321 號	1	150
1725	工廠	昌勇有限公司	社上村	屏東縣萬丹鄉社上村 14 鄰萬丹路三段 331 號	1	436
1726	工廠	大源有限公司	社上村	屏東縣萬丹鄉社上村 14 鄰萬丹路三段 361 號	1	316
1727	工廠	旭東環保科技 公司	社上村	屏東縣萬丹鄉社上村 14 鄰萬丹路三段 408 號	1	590
1728	工廠	禾榮食品公司 /品管室	社上村	屏東縣萬丹鄉社上村 14 鄰社皮路三段 820 號	1	160
1729	工廠	禾榮食品公司 /廠房	社上村	屏東縣萬丹鄉社上村 14 鄰社皮路三段 820 號	1	133
1730	學校	社皮國小/化 雨樓	社口村	屏東縣萬丹鄉社口村 02 鄰社皮路二段 550 號	1	984
1731	工廠	富統食品公司	水泉村	屏東縣萬丹鄉水泉村 01 鄰泉順街 172 巷 33 號	1	112
1732	農務機構	萬丹農會倉庫	甘棠村	屏東縣萬丹鄉甘棠村 01 鄰萬新路 40 號	1	84
1733	寺廟	雙慈宮	大平村	屏東縣里港鄉大平村 07 鄰大平路 50 號	1	342
1734	教會	里港基督教老 教會	大平村	屏東縣里港鄉大平村 14 鄰中山路 1 號	1	669
1735	商業大樓	國泰人壽保險 公司	永春村	屏東縣里港鄉永春村 01 鄰中山路 102 號	1	874
1736	公務機構	里港鄉公所	永春村	屏東縣里港鄉永春村 01 鄰中山路 104 號	1	689

屏東縣防空疏散避難設施

Air defense evacuation and refuge facilities

項序 no	類別 category	建築物名稱 the names of the buildings	村里別 village	地址 address	地下樓層數 number of basement levels	可容納人 數 capacity
1737	電信機構	中華電信公司 /里港服務中 心	春林村	屏東縣里港鄉春林村 09 鄰中山路 2 號	1	600
1738	農務機構	里港農會	春林村	屏東縣里港鄉春林村 07 鄰中山路 24 號	1	745
1739	公賣機構	里港菸酒配銷 處	春林村	屏東縣里港鄉春林村 02 鄰里港路 136 號	1	206
1740	電力機構	台電公司/里 港服務所	春林村	屏東縣里港鄉春林村 10 鄰里中路 24 號	1	154
1741	公務機構	里港鄉立圖書 館	過江村	屏東縣里港鄉過江村 06 鄰過江路 43-1 號	1	877
1742	工廠	統全食品有限 公司	載興村	屏東縣里港鄉載興村 15 鄰新民路 11 號之 6	1	132
1743	工廠	齊泰有限公司	載興村	屏東縣里港鄉載興村 16 鄰載南路 17 號	1	113
1744	民宅	藍慶勳	玉田村	屏東縣里港鄉玉田村 04 鄰玉田路 26 號	1	173
1745	學校	玉田國小/教 學樓	玉田村	屏東縣里港鄉玉田村 20 鄰八德路 91 號	1	1629
1746	學校	玉田國小/行 政樓	玉田村	屏東縣里港鄉玉田村 20 鄰八德路 91 號	1	998
1747	工廠	莊榮松製藥公 司	三廊村	屏東縣里港鄉三廊村 03 鄰三和路 119 號之 49	1	116
1748	工廠	歐建宗	三廊村	屏東縣里港鄉三廊村 03 鄰三和路 119 號之 86	1	41
1749	工廠	莊榮松製藥公 司	三廊村	屏東縣里港鄉三廊村 03 鄰三和路 119 號之 92	1	11194
1750	工廠	富晟企業行	三廊村	屏東縣里港鄉三廊村 04 鄰江南巷 2-13 號	1	264

屏東縣防空疏散避難設施

Air defense evacuation and refuge facilities

項序 no	類別 category	建築物名稱 the names of the buildings	村里別 village	地址 address	地下樓層數 number of basement levels	可容納人 數 capacity
1751	民宅	—	中和村	屏東縣里港鄉中和村 08 鄰中南路 1-6 號	1	100
1752	工廠	上芳食品有限 公司	東寧村	屏東縣九如鄉東寧村 20 鄰東寧路 3 號	1	133
1753	工廠	高嘉環保科技 公司	東寧村	屏東縣九如鄉東寧村 04 鄰東寧路 15-3 號	1	36
1754	幼稚園	私立明星幼稚 園	東寧村	屏東縣九如鄉東寧村 02 鄰東寧路 155 號	1	97
1755	公務機構	九如鄉圖書館	東寧村	屏東縣九如鄉東寧村 15 鄰九如路二段 264 號	1	265
1756	公務機構	九如鄉公所	東寧村	屏東縣九如鄉東寧村 17 鄰九如路二段 316 號	1	608
1757	工廠	保億食品公司	玉泉村	屏東縣九如鄉玉泉村 10 鄰黃金路 51 號	1	220
1758	工廠	國泰皮革公司	大坵村	屏東縣九如鄉大坵村 08 鄰九如路三段 30 號	1	253
1759	公務機構	九如鄉公所/ 思親園	九明村	屏東縣九如鄉九明村 15 鄰中路 21 號	1	114
1760	學校	九如國小	九清村	屏東縣九如鄉九清村 16 鄰九如路二段 3-1 號	1	2310
1761	市場	九如果菜市場	九清村	屏東縣九如鄉九清村 17 鄰九如路二段 36 號之 01	1	96
1762	農務機構	九如農會超市	九清村	屏東縣九如鄉九清村 01 鄰九如路二段 205 號之 01	1	300
1763	電信機構	中華電信公司 /鹽埔服務中 心	鹽南村	屏東縣鹽埔鄉鹽南村 15 鄰興學路 3 號	1	246
1764	電力機構	台電公司/鹽 埔服務所	鹽南村	屏東縣鹽埔鄉鹽南村 01 鄰興學路 19 號	1	176

屏東縣防空疏散避難設施

Air defense evacuation and refuge facilities

項序 no	類別 category	建築物名稱 the names of the buildings	村里別 village	地址 address	地下樓層數 number of basement levels	可容納人 數 capacity
1765	公務機構	鹽埔鄉公所	鹽南村	屏東縣鹽埔鄉鹽南村 02 鄰勝利路 32 號	1	1840
1766	公務機構	鹽埔鄉衛生所	鹽北村	屏東縣鹽埔鄉鹽北村 17 鄰勝利路 187 號	1	489
1767	農務機構	屏東縣農會/ 鹽埔辦事處	鹽中村	屏東縣鹽埔鄉鹽中村 02 鄰勝利路 37 號	1	864
1768	民宅	—	鹽中村	屏東縣鹽埔鄉鹽中村 16 鄰民族路 4 號	1	60
1769	學校	大仁科技大學 /第二宿舍	新二村	屏東縣鹽埔鄉新二村 23 鄰維新路 20 號	1	878
1770	學校	大仁科技大學 /R 棟史懷哲大 樓	新二村	屏東縣鹽埔鄉新二村 23 鄰維新路 20 號	1	2568
1771	學校	大仁科技大學 /I 棟環工大樓	新二村	屏東縣鹽埔鄉新二村 23 鄰維新路 20 號	1	681
1772	學校	大仁科技大學 /A 棟行政圖資 大樓	新二村	屏東縣鹽埔鄉新二村 23 鄰維新路 20 號	1.2	8136
1773	學校	大仁科技大學 /S 棟佳鶴樓	新二村	屏東縣鹽埔鄉新二村 23 鄰維新路 20 號	1	2020
1774	學校	大仁科技大學 /J 棟米其林大 樓	新二村	屏東縣鹽埔鄉新二村 23 鄰維新路 20 號	1	1100
1775	學校	大仁科技大學 /V 棟達文西樓	新二村	屏東縣鹽埔鄉新二村 23 鄰維新路 20 號	1	3061
1776	學校	大仁科技大學 /活動中心	新二村	屏東縣鹽埔鄉新二村 23 鄰維新路 20 號	1	1090
1777	工廠	振聲冷凍公司	新二村	屏東縣鹽埔鄉新二村 26 鄰維新路 168 號之 8	1	80

屏東縣防空疏散避難設施

Air defense evacuation and refuge facilities

項序 no	類別 category	建築物名稱 the names of the buildings	村里別 village	地址 address	地下樓層數 number of basement levels	可容納人 數 capacity
1778	工廠	遠東科技公司	新二村	屏東縣鹽埔鄉新二村 26 鄰維新路 178 號	1	37
1779	工廠	天佑混凝公司	新二村	屏東縣鹽埔鄉新二村 17 鄰德協路 132 號	1	54
1780	工廠	正三皮革廠	新二村	屏東縣鹽埔鄉新二村 23 鄰大仁西街 55 號	1	300
1781	學校	屏北高中/司 令台	彭厝村	屏東縣鹽埔鄉彭厝村 15 鄰莒光路 168 號	1	121
1782	社區大樓	曉城大廈	振興村	屏東縣鹽埔鄉振興村 19 鄰忠誠街 30 號	1	918
1783	教會	基督教老教會 /高樹教會	高樹村	屏東縣高樹鄉高樹村 13 鄰南興路 12 號	1	44
1784	電信機構	中華電信公司 /高樹服務中 心	高樹村	屏東縣高樹鄉高樹村 11 鄰南興路 74 號	1	354
1785	金融機構	土地銀行/高 樹分行	高樹村	屏東縣高樹鄉高樹村 14 鄰南興路 99 號	1	398
1786	診所	新美牙醫診所	高樹村	屏東縣高樹鄉高樹村 14 鄰南興路 141 號	1	114
1787	公務機構	高樹鄉公所	高樹村	屏東縣高樹鄉高樹村 16 鄰興中路 329 號	1.2	3288
1788	公務機構	高樹鄉圖書館	高樹村	屏東縣高樹鄉高樹村 16 鄰興中路 330 號	1	1649
1789	電力機構	電力公司/高 樹服務處	高樹村	屏東縣高樹鄉高樹村 16 鄰華光路 101 號	1	232
1790	醫院	大新醫院	長榮村	屏東縣高樹鄉長榮村 13 鄰興中路 208 號	1	374
1791	公務機構	高樹鄉衛生所	長榮村	屏東縣高樹鄉長榮村 09 鄰南昌路 12-2 號	1	984

屏東縣防空疏散避難設施

Air defense evacuation and refuge facilities

項序 no	類別 category	建築物名稱 the names of the buildings	村里別 village	地址 address	地下樓層數 number of basement levels	可容納人 數 capacity
1792	寺廟	不動寺/講座 寺	新豐村	屏東縣高樹鄉新豐村 16 鄰和興路 26 號之 5	1	202
1793	寺廟	不動寺/禮佛 寺院	新豐村	屏東縣高樹鄉新豐村 16 鄰和興路 26 號之 5	1	120
1794	工廠	宏偉食品公司	新南村	屏東縣高樹鄉新南村 12 鄰大和路 1 號之 15	1	100
1795	工廠	法興耐火公司	新南村	屏東縣高樹鄉新南村 07 鄰興店路 6 號之 6	1	149
1796	旅館	大路觀酒店	廣興村	屏東縣高樹鄉廣興村 15 鄰中正路 192 號	1	749
1797	電信機構	中華電信公司 /泰山機房	泰山村	屏東縣高樹鄉泰山村 17 鄰三民路 3-8 號	1	130
1798	工廠	思牧企業股份 有限公司	豐田村	屏東縣內埔鄉豐田村 30 鄰延平路 133 號	1	40
1799	工廠	全興飼料公司	豐田村	屏東縣內埔鄉豐田村 27 鄰建國路 2 號	1	46
1800	工廠	內埔工業區服 務中心	豐田村	屏東縣內埔鄉豐田村 27 鄰建國路 4 號	1	338
1801	工廠	大同 3C 公司	豐田村	屏東縣內埔鄉豐田村 27 鄰建國路 8 號	1	53
1802	工廠	和恆電基公司	豐田村	屏東縣內埔鄉豐田村 27 鄰建國路 12 號	1	68
1803	工廠	強匠冷凍食品 公司/B 廠	豐田村	屏東縣內埔鄉豐田村 29 鄰建國路 16 號	1	66
1804	工廠	強匠冷凍食品 公司/A 廠	豐田村	屏東縣內埔鄉豐田村 29 鄰建國路 16-1 號	1	26
1805	工廠	大復企業公司	豐田村	屏東縣內埔鄉豐田村 29 鄰建國路 18 號	1	104
1806	工廠	盛利有限公司	豐田村	屏東縣內埔鄉豐田村 29 鄰建國路 20 號	1	168

屏東縣防空疏散避難設施

Air defense evacuation and refuge facilities

項序 no	類別 category	建築物名稱 the names of the buildings	村里別 village	地址 address	地下樓層數 number of basement levels	可容納人 數 capacity
1807	工廠	高科磁計公司	豐田村	屏東縣內埔鄉豐田村 29 鄰建國路 24-1 號	1	40
1808	工廠	信昌工業公司	豐田村	屏東縣內埔鄉豐田村 29 鄰建國路 28 號	1	66
1809	工廠	內埔酒廠/產 品推廣中心	豐田村	屏東縣內埔鄉豐田村 27 鄰建國路 34 號	1	1708
1810	工廠	內埔酒廠/散 裝倉庫	豐田村	屏東縣內埔鄉豐田村 27 鄰建國路 34 號	1	242
1811	工廠	內埔酒廠/包 裝工場	豐田村	屏東縣內埔鄉豐田村 27 鄰建國路 34 號	1	941
1812	工廠	頂新油脂	豐田村	屏東縣內埔鄉豐田村 29 鄰建國路 61 號	1	106
1813	工廠	聖恩企業公司	豐田村	屏東縣內埔鄉豐田村 27 鄰永田路 15 號	1	66
1814	工廠	永大食品公司	豐田村	屏東縣內埔鄉豐田村 29 鄰建工路 2 號	1	26
1815	工廠	安德烈公司	豐田村	屏東縣內埔鄉豐田村 29 鄰建工路 3 號	1	33
1816	工廠	巨祥公司	豐田村	屏東縣內埔鄉豐田村 29 鄰建工路 8 號	1	26
1817	工廠	復進企業股份 有限公司	豐田村	屏東縣內埔鄉豐田村 04 鄰建華路 1 號	1	93
1818	工廠	京冠生物科技 公司	豐田村	屏東縣內埔鄉豐田村 29 鄰建邦路 3 號	1	23
1819	工廠	維鋼工業	豐田村	屏東縣內埔鄉豐田村 29 鄰建邦路 5 號	1	106
1820	工廠	宏益冷凍公司	豐田村	屏東縣內埔鄉豐田村 29 鄰建邦路 6 號	1	53
1821	工廠	大田精密鑄造 公司	豐田村	屏東縣內埔鄉豐田村 29 鄰建富路 8 號	1	53

屏東縣防空疏散避難設施

Air defense evacuation and refuge facilities

項序 no	類別 category	建築物名稱 the names of the buildings	村里別 village	地址 address	地下樓層數 number of basement levels	可容納人 數 capacity
1822	工廠	春澤企業公司	豐田村	屏東縣內埔鄉豐田村 29 鄰建富路 14 號	1	53
1823	工廠	內埔菸廠	豐田村	屏東縣內埔鄉豐田村 09 鄰中正路 11 號	1	133
1824	工廠	壯台鐵材加工 廠	豐田村	屏東縣內埔鄉豐田村 09 鄰中正路 16 號	1	33
1825	工廠	光兆電子	豐田村	屏東縣內埔鄉豐田村 29 鄰建民路 1 號	1	26
1826	工廠	億發食品公司	豐田村	屏東縣內埔鄉豐田村 29 鄰建民路 3 號	1	33
1827	工廠	國盛食品公司	豐田村	屏東縣內埔鄉豐田村 23 鄰興中一巷 22 號	1	106
1828	工廠	陸仕企業股份 有限公司	上樹村	屏東縣內埔鄉上樹村 16 鄰北寧路 2 段 88 號	1	66
1829	工廠	綠藻有限公司	龍泉村	屏東縣內埔鄉龍泉村 16 鄰金陵路 212 號	1	33
1830	郵政機構	龍泉郵局	龍潭村	屏東縣內埔鄉龍潭村 12 鄰昭勝路 265 號	1	26
1831	醫院	榮民醫院/屏 東分院/急診 大樓	龍潭村	屏東縣內埔鄉龍潭村 13 鄰昭勝路安平 1 巷 1 號	1	1788
1832	醫院	榮民醫院/屏 東分院/A 棟	龍潭村	屏東縣內埔鄉龍潭村 13 鄰昭勝路安平 1 巷 1 號	1	1294
1833	醫院	榮民醫院/屏 東分院/醫療 大樓	龍潭村	屏東縣內埔鄉龍潭村 13 鄰昭勝路安平 1 巷 1 號	1	2158
1834	工廠	三喜產業公司	中林村	屏東縣內埔鄉中林村 10 鄰大同路 88 號	1	276
1835	工廠	萬甲香有限公 司	中林村	屏東縣內埔鄉中林村 10 鄰大同路 88 號	1	241

屏東縣防空疏散避難設施

Air defense evacuation and refuge facilities

項序 no	類別 category	建築物名稱 the names of the buildings	村里別 village	地址 address	地下樓層數 number of basement levels	可容納人 數 capacity
1836	工廠	鉅興有限公司	中林村	屏東縣內埔鄉中林村 11 鄰中林路 877 號	1	33
1837	學校	屏東科技大學 /述耘堂	老埤村	屏東縣內埔鄉老埤村 24 鄰學府路 1 號	1	1144
1838	學校	屏東科技大學 /誠齋堂	老埤村	屏東縣內埔鄉老埤村 24 鄰學府路 1 號	1	594
1839	學校	屏東科技大學 /農園系	老埤村	屏東縣內埔鄉老埤村 24 鄰學府路 1 號	1	313
1840	學校	屏東科技大學 /圖書館	老埤村	屏東縣內埔鄉老埤村 24 鄰學府路 1 號	1	3108
1841	學校	屏東科技大學 /電算中心	老埤村	屏東縣內埔鄉老埤村 24 鄰學府路 1 號	1	804
1842	學校	屏東科技大學 /植醫系	老埤村	屏東縣內埔鄉老埤村 24 鄰學府路 1 號	1	349
1843	學校	屏東科技大學 養殖系	老埤村	屏東縣內埔鄉老埤村 24 鄰學府路 1 號	1	581
1844	學校	屏東科技大學 /農機械館	老埤村	屏東縣內埔鄉老埤村 24 鄰學府路 1 號	1	313
1845	學校	屏東科技大學 /仁.實齋樓	老埤村	屏東縣內埔鄉老埤村 24 鄰學府路 1 號	1	1858
1846	學校	屏東科技大學 /德齋樓	老埤村	屏東縣內埔鄉老埤村 24 鄰學府路 1 號	1	594
1847	學校	屏東科技大學 /行政大樓	老埤村	屏東縣內埔鄉老埤村 24 鄰學府路 1 號	1	1097
1848	學校	屏東科技大學 /智齋樓	老埤村	屏東縣內埔鄉老埤村 24 鄰學府路 1 號	1	358
1849	學校	屏東科技大學 /學生第一餐 廳	老埤村	屏東縣內埔鄉老埤村 24 鄰學府路 1 號	1	1445

屏東縣防空疏散避難設施

Air defense evacuation and refuge facilities

項序 no	類別 category	建築物名稱 the names of the buildings	村里別 village	地址 address	地下樓層數 number of basement levels	可容納人 數 capacity
1850	學校	屏東科技大學 /學生第二餐 廳	老埤村	屏東縣內埔鄉老埤村 24 鄰學府路 1 號	1	1324
1851	學校	屏東科技大學 /生物科技大 樓	老埤村	屏東縣內埔鄉老埤村 24 鄰學府路 1 號	1	376
1852	公賣機構	內埔配銷處	內埔村	屏東縣內埔鄉內埔村 27 鄰文化路 177 號	1	28
1853	公務機構	內埔鄉公所/ 文康中心	內埔村	屏東縣內埔鄉內埔村 27 鄰文化路 183 號	1	797
1854	市場	內埔市場	內埔村	屏東縣內埔鄉內埔村 31 鄰文化路 233 號	1	46
1855	郵政機構	內埔郵局	內埔村	屏東縣內埔鄉內埔村 32 鄰文化路 277 號	1	165
1856	公務機構	內埔警察分局	內埔村	屏東縣內埔鄉內埔村 22 鄰中興路 158 號	1	974
1857	學校	內埔國小	內埔村	屏東縣內埔鄉內埔村 35 鄰廣濟路 2 號	1	880
1858	電力機構	台電公司/內 埔服務處	內埔村	屏東縣內埔鄉內埔村 39 鄰勝光路 55 號	1	36
1859	社區大樓	仲豪建設大樓	內埔村	屏東縣內埔鄉內埔村 36 鄰惠陽街 34 號	1	104
1860	社區大樓	歐洲皇宮大樓	內埔村	屏東縣內埔鄉內埔村 39 鄰光華街 8 號	1	2568
1861	社區大樓	金博士大樓	美和村	屏東縣內埔鄉美和村 06 鄰學人路 267 號	1	2327
1862	學校	美和科大/美 和大樓	美和村	屏東縣內埔鄉美和村 06 鄰學人路 321 號	1	2586
1863	學校	美和科大/醫 護生技大樓	美和村	屏東縣內埔鄉美和村 06 鄰屏光路 23 號	1	2277

屏東縣防空疏散避難設施

Air defense evacuation and refuge facilities

項序 no	類別 category	建築物名稱 the names of the buildings	村里別 village	地址 address	地下樓層數 number of basement levels	可容納人 數 capacity
1864	學校	美和科大/圖書館大樓	美和村	屏東縣內埔鄉美和村 06 鄰屏光路 23 號	1	9797
1865	學校	美和科大/仁發樓	美和村	屏東縣內埔鄉美和村 06 鄰屏光路 23 號	1	882
1866	學校	美和科大/商業大樓	美和村	屏東縣內埔鄉美和村 06 鄰屏光路 23 號	1	2534
1867	校舍	美和科大/致美軒宿舍	美和村	屏東縣內埔鄉美和村 06 鄰陽明路 39 號	1	2069
1868	教會	台灣基督長老教會	東寧村	屏東縣內埔鄉東寧村 32 鄰北寧路 31 號	1	62
1869	醫院	天仁醫院	東寧村	屏東縣內埔鄉東寧村 18 鄰北寧路 142 號	1	42
1870	工廠	屏東龍泉啤酒廠	東寧村	屏東縣內埔鄉東寧村 33 鄰北寧路 448 號	1	890
1871	社區大樓	日通御花園大廈	東寧村	屏東縣內埔鄉東寧村 28 鄰康寧路 148 號	1	1433
1872	電信機構	中華電信/內埔服務中心	東寧村	屏東縣內埔鄉東寧村 37 鄰南寧路 168 號	1	40
1873	農務機構	內埔地區農會	東寧村	屏東縣內埔鄉東寧村 39 鄰平昌街 1 號	1	165
1874	社區大樓	加州大樓	和興村	屏東縣內埔鄉和興村 21 鄰學興路 26 號	1	3236
1875	社區大樓	巨星大樓	內田村	屏東縣內埔鄉內田村 40 鄰永光路 12 號	1	2858
1876	社區大樓	新雪黎大樓	內田村	屏東縣內埔鄉內田村 28 鄰德美路 296 號	1	1051
1877	社區大樓	中興富豪大樓	內田村	屏東縣內埔鄉內田村 02 鄰光明路 226 號	1	600
1878	學校	內埔農工/農機大樓	水門村	屏東縣內埔鄉水門村 04 鄰成功路 83 號	1	265

屏東縣防空疏散避難設施

Air defense evacuation and refuge facilities

項序 no	類別 category	建築物名稱 the names of the buildings	村里別 village	地址 address	地下樓層數 number of basement levels	可容納人 數 capacity
1879	學校	內埔農工/女生宿舍	水門村	屏東縣內埔鄉水門村 04 鄰成功路 83 號	1	562
1880	學校	內埔農工/誠正大樓	水門村	屏東縣內埔鄉水門村 04 鄰成功路 83 號	1	562
1881	學校	內埔農工/新農機大樓	水門村	屏東縣內埔鄉水門村 04 鄰成功路 83 號	1	562
1882	學校	內埔農工/教學大樓	水門村	屏東縣內埔鄉水門村 04 鄰成功路 83 號	1	2470
1883	學校	內埔農工/農科實習大樓	水門村	屏東縣內埔鄉水門村 04 鄰成功路 83 號	1	268
1884	學校	內埔農工/活動中心	水門村	屏東縣內埔鄉水門村 04 鄰成功路 83 號	1	268
1885	旅社	屏山旅社	水門村	屏東縣內埔鄉水門村 02 鄰中山路 339 號	1	106
1886	金融機構	第一銀行/萬巒分行	萬巒村	屏東縣萬巒鄉萬巒村 12 鄰中正路 29 號	1	458
1887	公務機構	萬巒鄉公所/圖書館	萬和村	屏東縣萬巒鄉萬和村 19 鄰中正路 24 號	1	163
1888	工廠	中鐵國際有限公司	佳和村	屏東縣萬巒鄉佳和村 05 鄰佳興路 79 號	1	258
1889	工廠	恩盈企業有限公司	佳和村	屏東縣萬巒鄉佳和村 05 鄰佳興路 83 號	1	128
1890	工廠	慈峰玻璃公司	佳和村	屏東縣萬巒鄉佳和村 05 鄰佳興路 83-1 號	1	81
1891	工廠	屏東農產公司	新厝村	屏東縣萬巒鄉新厝村 08 鄰新生路 56 號	1	165
1892	教堂	萬金天主教堂	萬金村	屏東縣萬巒鄉萬金村 07 鄰萬興路 24 號	1	286
1893	修道院	道明會天主之母隱修院	萬金村	屏東縣萬巒鄉萬金村 08 鄰萬聖路 40 號	1	2870

屏東縣防空疏散避難設施

Air defense evacuation and refuge facilities

項序 no	類別 category	建築物名稱 the names of the buildings	村里別 village	地址 address	地下樓層數 number of basement levels	可容納人 數 capacity
1894	學校	長榮百合國小	瑪家鄉	屏東縣瑪家鄉瑪家村 08 鄰和平路 1 段 65 號	1	478
1895	社區大樓	鴻運寶座第一期大樓	光華里	屏東縣潮州鎮光華里 21 鄰福星路 331 號	1	4993
1896	飯店	廬山大飯店	光華里	屏東縣潮州鎮光華里 07 鄰南京路 161-1 號	1	300
1897	學校	潮州高中/教科文大樓	光華里	屏東縣潮州鎮光華里 04 鄰中山路 11 號	1	1629
1898	學校	潮州高中/淑德樓	光華里	屏東縣潮州鎮光華里 04 鄰中山路 11 號	1	97
1899	學校	潮州高中/圖書館	光華里	屏東縣潮州鎮光華里 04 鄰中山路 11 號	1	201
1900	學校	潮州高中/家政大樓	光華里	屏東縣潮州鎮光華里 04 鄰中山路 11 號	1	252
1901	學校	潮州高中/教學大樓	光華里	屏東縣潮州鎮光華里 04 鄰中山路 11 號	1	765
1902	公務機構	潮州警察分局	光華里	屏東縣潮州鎮光華里 04 鄰中山路 12 號	1	585
1903	民宅	—	光華里	屏東縣潮州鎮光華里 01 鄰中山路 35 號	1	28
1904	民宅	—	光華里	屏東縣潮州鎮光華里 01 鄰中山路 60 號	1	21
1905	民宅	—	光華里	屏東縣潮州鎮光華里 01 鄰中山路 62 號	1	21
1906	民宅	—	光華里	屏東縣潮州鎮光華里 02 鄰育英路 27 號	1	52
1907	學校	光華國小/東棟	光華里	屏東縣潮州鎮光華里 01 鄰南進路 2 號	1	108
1908	學校	光華國小/西棟	光華里	屏東縣潮州鎮光華里 01 鄰南進路 2 號	1	378

屏東縣防空疏散避難設施

Air defense evacuation and refuge facilities

項序 no	類別 category	建築物名稱 the names of the buildings	村里別 village	地址 address	地下樓層數 number of basement levels	可容納人 數 capacity
1909	學校	光華國小/南棟	光華里	屏東縣潮州鎮光華里 05 鄰南進路 2 號	1	444
1910	學校	光華國小/北棟	光華里	屏東縣潮州鎮光華里 05 鄰南進路 2 號	1	812
1911	民宅	—	光華里	屏東縣潮州鎮光華里 04 鄰南進路 2 巷 18 號	1	80
1912	教會	基督長老教會 /潮州教會	光華里	屏東縣潮州鎮光華里 32 鄰永安路 32 號	1	54
1913	社區大樓	鴻運寶座第二期大樓	光華里	屏東縣潮州鎮光華里 22 鄰福康街 29 號	1	2036
1914	社區大樓	帝國雙星大樓	光華里	屏東縣潮州鎮光華里 25 鄰華安街 4 號	1	481
1915	政府機關	南區稽徵所/ 潮州分局	光華里	屏東縣潮州鎮光華里 28 鄰永康街 66 號	1	1016
1916	政府機關	屏東財稅局/ 潮州分處	光華里	屏東縣潮州鎮光華里 35 鄰三華巷 16 號	1	208
1917	旅社 吳周金香	金山旅社 吳周金香	潮州里	屏東縣潮州鎮潮州里 02 鄰建基路 93 號	1	12
1918	民宅	—	潮州里	屏東縣潮州鎮潮州里 07 鄰建基路 138 號	1	42
1919	工務機構	公路局第三工程處	潮州里	屏東縣潮州鎮潮州里 13 鄰延平路 30 號	1	249
1920	民宅	—	潮州里	屏東縣潮州鎮潮州里 01 鄰南進路 43 號	1	36
1921	民宅	—	潮州里	屏東縣潮州鎮潮州里 01 鄰南進路 45 號	1	20
1922	民宅	—	潮州里	屏東縣潮州鎮潮州里 01 鄰南進路 49 號	1	20
1923	民宅	—	潮州里	屏東縣潮州鎮潮州里 01 鄰南進路 51 號	1	26

屏東縣防空疏散避難設施

Air defense evacuation and refuge facilities

項序 no	類別 category	建築物名稱 the names of the buildings	村里別 village	地址 address	地下樓層數 number of basement levels	可容納人 數 capacity
1924	民宅	—	潮州里	屏東縣潮州鎮潮州里 10 鄰長興路 60 號	1	134
1925	工廠	岄昌企業公司	三星里	屏東縣潮州鎮三星里 07 鄰潮州路 1148 號	1	872
1926	工廠	北極冷凍有限 公司	三星里	屏東縣潮州鎮三星里 07 鄰潮州路 1152 號	1	481
1927	工廠	佳益冷凍有限 公司	三星里	屏東縣潮州鎮三星里 07 鄰潮州路 1153 號	1	129
1928	醫院	潮州安泰醫院	三星里	屏東縣潮州鎮三星里 16 鄰四維路 162 號	1	261
1929	民宅	—	三星里	屏東縣潮州鎮三星里 07 鄰四維路 354 號	1	80
1930	民宅	—	三星里	屏東縣潮州鎮三星里 16 鄰四維路 356 號	1	80
1931	民宅	—	三星里	屏東縣潮州鎮三星里 16 鄰四維路 358 號	1	80
1932	民宅	—	三星里	屏東縣潮州鎮三星里 16 鄰四維路 360 號	1	80
1933	社區大樓	國際鄉園大樓	三星里	屏東縣潮州鎮三星里 07 鄰三德路 25 號	1	4576
1934	社區大樓	歐洲宮廷大樓	三星里	屏東縣潮州鎮三星里 06 鄰壽星路 8 號	1	2458
1935	社區大樓	國正建設大樓	三星里	屏東縣潮州鎮三星里 06 鄰三林路 21 巷 11 號	1	929
1936	公務機構	潮州鎮公所市 場	三星里	屏東縣潮州鎮三星里 11 鄰朝昇東路 93 號	1	202
1937	社區大樓	瑞堂名園大廈	三星里	屏東縣潮州鎮三星里 11 鄰朝昇東路 131 號	1	1386
1938	工廠	王福記公司	三星里	屏東縣潮州鎮三星里 01 鄰三星路 2 之 14 號	1	188

屏東縣防空疏散避難設施

Air defense evacuation and refuge facilities

項序 no	類別 category	建築物名稱 the names of the buildings	村里別 village	地址 address	地下樓層數 number of basement levels	可容納人 數 capacity
1939	社區大樓	上盟皇家公園 大樓	三星里	屏東縣潮州鎮三星里 02 鄰三星路 20 號	1	1010
1940	公務機構	潮州鎮圖書館	三星里	屏東縣潮州鎮三星里 05 鄰三星路 39 號	1	161
1941	民宅	—	三星里	屏東縣潮州鎮三星里 03 鄰三城路 302 號	1	22
1942	育幼院	精忠育幼院	三星里	屏東縣潮州鎮三星里 03 鄰三城路 314 號	1	74
1943	社區大樓	公園傳奇大樓	三星里	屏東縣潮州鎮三星里 03 鄰吉星路 102 巷 1 號	1	1990
1944	醫院	大順醫院	彭城里	屏東縣潮州鎮彭城里 07 鄰三城路 111 號	1	3841
1945	工廠	慶盛有限公司	九塊里	屏東縣潮州鎮九塊里 02 鄰復興路 94 號	1	257
1946	民宅	—	同榮里	屏東縣潮州鎮同榮里 18 鄰中山路 92 號	1	34
1947	民宅	—	同榮里	屏東縣潮州鎮同榮里 18 鄰中山路 94 號	1	50
1948	金融機構	第一銀行/潮 州分行	同榮里	屏東縣潮州鎮同榮里 07 鄰中山路 109 號	1	46
1949	民宅	—	同榮里	屏東縣潮州鎮同榮里 17 鄰中山路 112 號	1	30
1950	民宅	—	同榮里	屏東縣潮州鎮同榮里 17 鄰中山路 114 號	1	34
1951	民宅	—	同榮里	屏東縣潮州鎮同榮里 09 鄰民生路 3 號	1	30
1952	民宅	—	同榮里	屏東縣潮州鎮同榮里 09 鄰民生路 15 號	1	36
1953	民宅	—	同榮里	屏東縣潮州鎮同榮里 09 鄰民生路 17 號	1	54

屏東縣防空疏散避難設施

Air defense evacuation and refuge facilities

項序 no	類別 category	建築物名稱 the names of the buildings	村里別 village	地址 address	地下樓層數 number of basement levels	可容納人 數 capacity
1954	市場	伯奇種子行	同榮里	屏東縣潮州鎮同榮里 09 鄰民生路 19 號	1	52
1955	學校	潮州國小/教 學樓	同榮里	屏東縣潮州鎮同榮里 08 鄰育英路 31 號	1	109
1956	學校	潮州國小/勤 學樓	同榮里	屏東縣潮州鎮同榮里 08 鄰育英路 31 號	1	1269
1957	社區活動 中心	潮州福安宮管 委會/同榮里 活動中心	同榮里	屏東縣潮州鎮同榮里 08 鄰西市路 2 號	1	42
1958	民宅	—	同榮里	屏東縣潮州鎮同榮里 08 鄰西市路 2-1 號	1	30
1959	民宅	—	同榮里	屏東縣潮州鎮同榮里 08 鄰西市路 2-2 號	1	30
1960	民宅	—	同榮里	屏東縣潮州鎮同榮里 08 鄰西市路 2-3 號	1	30
1961	民宅	—	同榮里	屏東縣潮州鎮同榮里 08 鄰西市路 2-4 號	1	30
1962	民宅	—	同榮里	屏東縣潮州鎮同榮里 08 鄰西市路 4 號	1	42
1963	公寓	公寓華廈	同榮里	屏東縣潮州鎮同榮里 13 鄰清水路 25 號	1	133
1964	民宅	—	三和里	屏東縣潮州鎮三和里 08 鄰自強路 7 號	1	72
1965	民宅	—	三和里	屏東縣潮州鎮三和里 03 鄰延平路 51 號	1	93
1966	金融機構	彰化銀行/潮 州分行	三和里	屏東縣潮州鎮三和里 11 鄰延平路 115 號	1	1342
1967	公寓	公寓華廈	三和里	屏東縣潮州鎮三和里 15 鄰龍巖路 31 號	1	164

屏東縣防空疏散避難設施

Air defense evacuation and refuge facilities

項序 no	類別 category	建築物名稱 the names of the buildings	村里別 village	地址 address	地下樓層數 number of basement levels	可容納人 數 capacity
1968	醫院	茂隆醫院	三和里	屏東縣潮州鎮三和里 15 鄰朝昇路 322 號	1	188
1969	社區大樓	安家建設大樓	三和里	屏東縣潮州鎮三和里 15 鄰和興街 6 號	1	253
1970	學校	潮和國小/南 棟	三和里	屏東縣潮州鎮三和里 15 鄰華巖街 1 號	1	1000
1971	學校	潮和國小/北 棟	三和里	屏東縣潮州鎮三和里 15 鄰華巖街 1 號	1	781
1972	學校	潮和國小/東 棟	三和里	屏東縣潮州鎮三和里 15 鄰華巖街 1 號	1	1593
1973	學校	潮州國中/學 生活動中心	三共里	屏東縣潮州鎮三共里 01 鄰文化路 66 號	1	168
1974	學校	潮州國中/行 政樓	三共里	屏東縣潮州鎮三共里 01 鄰文化路 66 號	1	1592
1975	學校	潮州國中/北 棟教學樓	三共里	屏東縣潮州鎮三共里 01 鄰文化路 66 號	1	805
1976	學校	潮州國中/南 棟教學樓	三共里	屏東縣潮州鎮三共里 01 鄰文化路 66 號	1	872
1977	社區活動 中心	三共里活動中 心	三共里	屏東縣潮州鎮三共里 24 鄰文化路 189 號	1	122
1978	公務機構	潮州消防分隊	三共里	屏東縣潮州鎮三共里 24 鄰文化路 191 號	1	250
1979	民宅	—	三共里	屏東縣潮州鎮三共里 17 鄰文化路 214 號	1	26
1980	民宅	—	三共里	屏東縣潮州鎮三共里 17 鄰文化路 215 號	1	28
1981	民宅	—	三共里	屏東縣潮州鎮三共里 17 鄰文化路 222 號	1	24
1982	公寓	潮州之聲廣播 電台	三共里	屏東縣潮州鎮三共里 05 鄰朝昇路 2 號	1	596

屏東縣防空疏散避難設施

Air defense evacuation and refuge facilities

項序 no	類別 category	建築物名稱 the names of the buildings	村里別 village	地址 address	地下樓層數 number of basement levels	可容納人 數 capacity
1983	民宅	—	三共里	屏東縣潮州鎮三共里 05 鄰朝昇路 8 號	1	34
1984	民宅	—	三共里	屏東縣潮州鎮三共里 02 鄰朝昇路 43 號	1	34
1985	公寓	公寓華廈	三共里	屏東縣潮州鎮三共里 01 鄰永坤路 2 巷 55 弄 2 號	1	128
1986	法人機構	孝愛仁愛之家	三共里	屏東縣潮州鎮三共里 01 鄰永坤路 87 巷 115 號	1	1022
1987	公務機構	潮州鎮衛生所	三共里	屏東縣潮州鎮三共里 38 鄰永坤路 107 號	1	417
1988	民宅	—	三共里	屏東縣潮州鎮三共里 18 鄰永坤路 136 號	1	54
1989	民宅	—	三共里	屏東縣潮州鎮三共里 23 鄰延平路 92 號	1	22
1990	商業大樓	國泰人壽/A 棟	三共里	屏東縣潮州鎮三共里 23 鄰延平路 142 號	1	361
1991	商業大樓	國泰人壽/B 棟	三共里	屏東縣潮州鎮三共里 23 鄰延平路 142 號	1	293
1992	社區大樓	山海觀大樓	三共里	屏東縣潮州鎮三共里 23 鄰明義路 8 號	1	1212
1993	學校	潮昇國小	三共里	屏東縣潮州鎮三共里 09 鄰北門路 25 號	1	1249
1994	民宅	—	三共里	屏東縣潮州鎮三共里 01 鄰豐年街 5 號	1	40
1995	民宅	—	三共里	屏東縣潮州鎮三共里 15 鄰海康街 110 號	1	50
1996	民宅	—	三共里	屏東縣潮州鎮三共里 15 鄰海康街 112 號	1	50
1997	社區大樓	太武建設大樓 /A 棟	三共里	屏東縣潮州鎮三共里 33 鄰海康街 212 號	1	1974

屏東縣防空疏散避難設施

Air defense evacuation and refuge facilities

項序 no	類別 category	建築物名稱 the names of the buildings	村里別 village	地址 address	地下樓層數 number of basement levels	可容納人 數 capacity
1998	社區大樓	太武建設大樓 /B棟	三共里	屏東縣潮州鎮三共里 33 鄰海康街 212 號	1	1974
1999	幼兒園	晴慧幼兒園	三共里	屏東縣潮州鎮三共里 11 鄰曲江街 20 巷 1 號	1	89
2000	民宅	—	三共里	屏東縣潮州鎮三共里 16 鄰曲江街 31 號	1	482
2001	社區大樓	御庭大樓公司	三共里	屏東縣潮州鎮三共里 11 鄰瑞昌街 47 號	1	848
2002	公務機構	中山路派出所	新生里	屏東縣潮州鎮新生里 05 鄰中山路 81 號	1	422
2003	金融機構	玉山銀行/潮 州分行	新生里	屏東縣潮州鎮新生里 05 鄰中山路 158 號	1	52
2004	醫院	六愛醫院	新生里	屏東縣潮州鎮新生里 02 鄰中山路 172 號	1	610
2005	民宅	—	新生里	屏東縣潮州鎮新生里 02 鄰新生路 74 號	1	202
2006	民宅	—	新生里	屏東縣潮州鎮新生里 02 鄰新生路 74-1 號	1	156
2007	市場	潮州鎮公所市 場	新生里	屏東縣潮州鎮新生里 19 鄰新生路 78-1 號	1	204
2008	民宅	—	新生里	屏東縣潮州鎮新生里 19 鄰新生路 106 號	1	49
2009	民宅	—	新生里	屏東縣潮州鎮新生里 19 鄰新生路 110 號	1	301
2010	電信機構	電信公司/潮 州服務中心	新生里	屏東縣潮州鎮新生里 13 鄰新生路 123 號	1	136
2011	民宅	—	新生里	屏東縣潮州鎮新生里 14 鄰六合路 1-15 號	1	76
2012	旅社	鳳宮大旅社	新生里	屏東縣潮州鎮新生里 16 鄰平安路 32-4 號	1	13

屏東縣防空疏散避難設施

Air defense evacuation and refuge facilities

項序 no	類別 category	建築物名稱 the names of the buildings	村里別 village	地址 address	地下樓層數 number of basement levels	可容納人 數 capacity
2013	民宅	—	新生里	屏東縣潮州鎮新生里 17 鄰中正路 25 號	1	301
2014	民宅	—	新榮里	屏東縣潮州鎮新榮里 15 鄰新生路 8 號	1	46
2015	金融機構	土地銀行/潮 州分行	新榮里	屏東縣潮州鎮新榮里 15 鄰新生路 12 號	1	364
2016	金融機構	台灣銀行/潮 州分行	新榮里	屏東縣潮州鎮新榮里 13 鄰新生路 13 號	1	986
2017	民宅	—	新榮里	屏東縣潮州鎮新榮里 06 鄰新生路 46 號	1	48
2018	民宅	—	新榮里	屏東縣潮州鎮新榮里 06 鄰新生路 56 號	1	30
2019	金融機構	華南銀行/潮 州分行	新榮里	屏東縣潮州鎮新榮里 13 鄰新生路 71 號	1	610
2020	民宅	—	新榮里	屏東縣潮州鎮新榮里 07 鄰清水南路 41-45 號	1	92
2021	金融機構	土地銀行/潮 榮分行	新榮里	屏東縣潮州鎮新榮里 01 鄰中山路 117 號	1	269
2022	民宅	—	新榮里	屏東縣潮州鎮新榮里 02 鄰中山路 129 號	1	42
2023	民宅	—	新榮里	屏東縣潮州鎮新榮里 02 鄰中山路 133 號	1	60
2024	民宅	—	新榮里	屏東縣潮州鎮新榮里 03 鄰育英路 57 號	1	96
2025	民宅	—	新榮里	屏東縣潮州鎮新榮里 08 鄰育英路 61 號	1	104
2026	社區大樓	萬寶祿大樓	新榮里	屏東縣潮州鎮新榮里 18 鄰和平路 28 號	1	1740
2027	社區大樓	綿繡榮城大樓	新榮里	屏東縣潮州鎮新榮里 07 鄰民榮街 20-4 號	1	569

屏東縣防空疏散避難設施

Air defense evacuation and refuge facilities

項序 no	類別 category	建築物名稱 the names of the buildings	村里別 village	地址 address	地下樓層數 number of basement levels	可容納人 數 capacity
2028	民宅	—	蓬萊里	屏東縣潮州鎮蓬萊里 07 鄰榮祥路 32 號	1	36
2029	工務機構	交通部鐵路管 理局/潮州分 站	蓬萊里	屏東縣潮州鎮蓬萊里 05 鄰榮吉街 115 號	1	740
2030	社區大樓	皇德建設大樓	蓬萊里	屏東縣潮州鎮蓬萊里 02 鄰榮田路 123 號	1	877
2031	社區大樓	日新花園廣場 大樓	五魁里	屏東縣潮州鎮五魁里 01 鄰太平路 232 號	1	801
2032	電信機構	中華電信/潮 州工務段	五魁里	屏東縣潮州鎮五魁里 01 鄰太平路 477 號	1	536
2033	社區大樓	百洲生活家大 樓	五魁里	屏東縣潮州鎮五魁里 01 鄰杭州街 122 巷 1 號	1	1308
2034	社區大樓	百耕建設大樓	五魁里	屏東縣潮州鎮五魁里 01 鄰杭州街 175 號	1	924
2035	社區大樓	台駿建設大樓	永春里	屏東縣潮州鎮永春里 06 鄰光輪路 135 號	1	2793
2036	民宅	—	永春里	屏東縣潮州鎮永春里 14 鄰興隆路 155 號	1	81
2037	民宅	—	永春里	屏東縣潮州鎮永春里 30 鄰五福路 45 號	1	30
2038	民宅	—	永春里	屏東縣潮州鎮永春里 28 鄰介壽路 108 號	1	52
2039	民宅	—	永春里	屏東縣潮州鎮永春里 39 鄰大同路 22 號	1	86
2040	市場	潮農果菜市場	永春里	屏東縣潮州鎮永春里 37 鄰大同路 200 號	1	108
2041	工廠	一般廠房	永春里	屏東縣潮州鎮永春里 37 鄰大同路 256 號	1	210

屏東縣防空疏散避難設施

Air defense evacuation and refuge facilities

項序 no	類別 category	建築物名稱 the names of the buildings	村里別 village	地址 address	地下樓層數 number of basement levels	可容納人 數 capacity
2042	社區大樓	狄斯耐大樓	永春里	屏東縣潮州鎮永春里 24 鄰永昌路 45 號	1	1208
2043	郵務機構	潮州郵局	永春里	屏東縣潮州鎮永春里 24 鄰光春路 13 號	1	536
2044	民宅	大安藥局	永春里	屏東縣潮州鎮永春里 20 鄰光春路 71 號	1	76
2045	民宅	—	永春里	屏東縣潮州鎮永春里 07 鄰長春路 47 號	1	196
2046	旅社 蔡育麟	華園旅社 蔡育麟	永春里	屏東縣潮州鎮永春里 17 鄰新興路 48 號	1	76
2047	旅社 蔡清平	華一旅社 蔡清平	永春里	屏東縣潮州鎮永春里 20 鄰永康街 308 號	1	110
2048	民宅	—	永春里	屏東縣潮州鎮永春里 20 鄰永康街 319 號	1	72
2049	民宅	—	永春里	屏東縣潮州鎮永春里 20 鄰永康街 321 號	1	72
2050	民宅	—	永春里	屏東縣潮州鎮永春里 20 鄰永康街 323 號	1	72
2051	市場	潮州鎮公有市 場	永春里	屏東縣潮州鎮永春里 20 鄰永康街 325 號	1	72
2052	民宅	—	永春里	屏東縣潮州鎮永春里 20 鄰永康街 327 號	1	72
2053	民宅	—	永春里	屏東縣潮州鎮永春里 20 鄰永康街 329 號	1	72
2054	民宅	—	永春里	屏東縣潮州鎮永春里 20 鄰永康街 331 號	1	72
2055	寺廟	覺慧寺	富春里	屏東縣潮州鎮富春里 05 鄰田單路 15 號	1	1162
2056	倉庫	潮州鎮農會糧 倉	光春里	屏東縣潮州鎮光春里 08 鄰光復路 255 號	1	94

屏東縣防空疏散避難設施

Air defense evacuation and refuge facilities

項序 no	類別 category	建築物名稱 the names of the buildings	村里別 village	地址 address	地下樓層數 number of basement levels	可容納人 數 capacity
2057	工務機構	公路局第三工程處	光春里	屏東縣潮州鎮光春里 08 鄰光復路 259 號	1	260
2058	工廠	謙有公司 黃進益	光春里	屏東縣潮州鎮光春里 18 鄰光復路 593 號	1	194
2059	教會	基督長老教會 /光春教會	光春里	屏東縣潮州鎮光春里 17 鄰光春路 140-10 號	1	196
2060	學校	光春國中/東棟	光春里	屏東縣潮州鎮光春里 07 鄰光春路 290 號	1	174
2061	學校	光春國中 2	光春里	屏東縣潮州鎮光春里 07 鄰光春路 290 號	1	152
2062	學校	光春國中 3	光春里	屏東縣潮州鎮光春里 07 鄰光春路 290 號	1	278
2063	法務機構	屏東地方方法院 /潮州簡易庭	光春里	屏東縣潮州鎮光春里 07 鄰光春路 300 號	1	457
2064	學校	屏東特殊教育學校	光春里	屏東縣潮州鎮光春里 07 鄰光春路 311 號	1	566
2065	學校	光春國小	光春里	屏東縣潮州鎮光春里 11 鄰志成路 201 號	1	1528
2066	工廠	聯夏食品公司	八爺里	屏東縣潮州鎮八爺里 01 鄰介壽路 255 號	1	64
2067	工廠	中華食品實業公司	八爺里	屏東縣潮州鎮八爺里 10 鄰介壽路 468 號	1	357
2068	旅社	永慶旅社	樣子里	屏東縣潮州鎮樣子里 01 鄰光復路 31 號	1	90
2069	工廠	環球水泥公司 /潮州預拌場	樣子里	屏東縣潮州鎮樣子里 01 鄰光復路一段 53 號	1	130
2070	工廠	達和實業公司	四林里	屏東縣潮州鎮四林里 07 鄰通潮路 152 號	1	68
2071	公務機構	竹田鄉公所	竹田村	屏東縣竹田鄉竹田村 01 鄰中正路 123 號	1	401

屏東縣防空疏散避難設施

Air defense evacuation and refuge facilities

項序 no	類別 category	建築物名稱 the names of the buildings	村里別 village	地址 address	地下樓層數 number of basement levels	可容納人 數 capacity
2072	工廠	屏東縣肉品市場股份有限公司	永豐村	屏東縣竹田鄉永豐村 07 鄰永豐路 14 巷 35 號	1	288
2073	工務機構	內埔工業區污水處理場	永豐村	屏東縣竹田鄉永豐村 07 鄰永豐路 120 號	1	229
2074	公務機構	屏東看守所	永豐村	屏東縣竹田鄉永豐村 07 鄰永豐路 130 號	1	830
2075	公務機構	屏東監獄/管教樓	永豐村	屏東縣竹田鄉永豐村 07 鄰永豐路 132 號	1	1226
2076	公務機構	高公局/屏東工務段	永豐村	屏東縣竹田鄉永豐村 07 鄰永豐路 227 號	1	152
2077	公務機構	國道警察局/竹田分隊	南勢村	屏東縣竹田鄉南勢村 03 鄰南西路 166 號	1	332
2078	藝文協力館	台灣創價學會/屏東會館	大湖村	屏東縣竹田鄉大湖村 07 鄰大成路 46 號	1	650
2079	工廠	力泰公司/辦公室	大湖村	屏東縣竹田鄉大湖村 08 鄰大成路 57 號	1	37
2080	工廠	力泰公司/工廠	大湖村	屏東縣竹田鄉大湖村 08 鄰大成路 57 號	1	208
2081	公務機構	新埤鄉公所	新埤村	屏東縣新埤鄉新埤村 10 鄰中正路 40 號	1	193
2082	電力機構	台電公司/新埤服務所	新埤村	屏東縣新埤鄉新埤村 10 鄰中正路 62 號	1	181
2083	醫院	迦樂醫院	箕湖村	屏東縣新埤鄉箕湖村 10 鄰進化路 12 號之 200	1	1572
2084	學校	來義中學/百合樓	古樓村	屏東縣來義鄉古樓村 17 鄰中正路 147 號	1	580
2085	學校	以栗國小	東津里	屏東縣東港鎮東津里 01 鄰船頭路 25 號	1	417

屏東縣防空疏散避難設施

Air defense evacuation and refuge facilities

項序 no	類別 category	建築物名稱 the names of the buildings	村里別 village	地址 address	地下樓層數 number of basement levels	可容納人 數 capacity
2086	公務機構	東港警察分局	東津里	屏東縣東港鎮東津里 01 鄰沿海路 1 號	1	660
2087	社區大樓	東京花園京城 區大樓	東津里	屏東縣東港鎮東津里 11 鄰水源一街 32 巷 45 號	1	1679
2088	民宅	—	船頭里	屏東縣東港鎮船頭里 13 鄰船頭路 26-10 號	1	84
2089	民宅	華罡樂器股份 有限公司	船頭里	屏東縣東港鎮船頭里 13 鄰船頭路 33-3 號	1	55
2090	工廠	東福塑膠工業 股份有限公司	船頭里	屏東縣東港鎮船頭里 13 鄰沿海路 20 號	1	97
2091	社區大樓	東方香港大廈	船頭里	屏東縣東港鎮船頭里 05 鄰大東路 331 巷 17 弄 7 號	1	1898
2092	社區大樓	愛在東港大樓	新街里	屏東縣東港鎮新街里 05 鄰沿海路 225 號	1	760
2093	社區大樓	東港帝國大樓	新街里	屏東縣東港鎮新街里 20 鄰沿海路 291 號	1	1737
2094	學校	東港國小	新街里	屏東縣東港鎮新街里 24 鄰中正路一段 10 號	1	81
2095	學校	東港國小/置 物教室	新街里	屏東縣東港鎮新街里 24 鄰中正路一段 10 號	1	91
2096	學校	東港國小/南 棟教室	新街里	屏東縣東港鎮新街里 24 鄰中正路一段 10 號	1	180
2097	學校	東港國小/行 政樓	新街里	屏東縣東港鎮新街里 24 鄰中正路一段 10 號	1	356
2098	工務機構	中華電信/機 房	新街里	屏東縣東港鎮新街里 18 鄰中正路一段 54 號	1	587
2099	醫院	安泰醫院/A 棟 急診中心	新街里	屏東縣東港鎮新街里 19 鄰中正路一段 210 號	1	679

屏東縣防空疏散避難設施

Air defense evacuation and refuge facilities

項序 no	類別 category	建築物名稱 the names of the buildings	村里別 village	地址 address	地下樓層數 number of basement levels	可容納人 數 capacity
2100	醫院	安泰醫院/B棟	新街里	屏東縣東港鎮新街里19 鄰中正路一段210號	1	910
2101	社區大樓	星世紀大樓	新街里	屏東縣東港鎮新街里08 鄰明禮路25號	1	1552
2102	社區大樓	新都心大樓	新街里	屏東縣東港鎮新街里09 鄰明德路51巷9號	1	989
2103	學校	東興國小	內關帝里	屏東縣東港鎮內關帝里 05鄰興東路43-1號	1	300
2104	社區大樓	海口人社區經 營協會大樓	內關帝里	屏東縣東港鎮內關帝里 04鄰興東路201號	1	866
2105	社區大樓	財神爺大廈	內關帝里	屏東縣東港鎮內關帝里 04鄰興東路210號	1	380
2106	社區大樓	東港大第大樓	內關帝里	屏東縣東港鎮內關帝里 06鄰沿海路382號	1	1123
2107	學校	東新國中	東新里	屏東縣東港鎮東新里01 鄰東新路1號	1	775
2108	民宅	—	東新里	屏東縣東港鎮東新里01 鄰沿海路30號	1	44
2109	工廠	慶發漁具有限 公司	東新里	屏東縣東港鎮東新里13 鄰興農路1號之2	1	275
2110	學校	東光國小	東光里	屏東縣東港鎮東光里03 鄰長春二路15號	1	1245
2111	郵務機構	東港郵局	東光里	屏東縣東港鎮東光里03 鄰光復路一段293號	1	1993
2112	學校	大潭國小	大潭里	屏東縣東港鎮大潭里02 鄰大潭路93號	1	698
2113	醫院	輔英醫院	共和里	屏東縣東港鎮共和里07 鄰中山路5號	1	2944
2114	社區大樓	共和新村大樓	共和里	屏東縣東港鎮共和里04 鄰共和街100號	1	7308

屏東縣防空疏散避難設施

Air defense evacuation and refuge facilities

項序 no	類別 category	建築物名稱 the names of the buildings	村里別 village	地址 address	地下樓層數 number of basement levels	可容納人 數 capacity
2115	社區大樓	共和新城大樓	共和里	屏東縣東港鎮共和里 02 鄰共和街 80 號	1	3438
2116	工廠	協和鐵工廠	朝安里	屏東縣東港鎮朝安里 05 鄰新生一路 42-3 號	1	44
2117	民宅	—	朝安里	屏東縣東港鎮朝安里 01 鄰新生一路 45-14 號	1	232
2118	民宅	—	朝安里	屏東縣東港鎮朝安里 01 鄰新生一路 45-16 號	1	73
2119	公務機構	屏東縣政府財 稅局/東港分 局	朝安里	屏東縣東港鎮朝安里 05 鄰新生二路 16 號	1	236
2120	公務機構	東港鎮漁會	朝安里	屏東縣東港鎮朝安里 07 鄰新生三路 175 號	1	155
2121	社區大樓	東隆世紀大樓	福德里	屏東縣東港鎮福德里 08 鄰光復路三段 144 號	1	1550
2122	教會	基督長老教會 /東港教會	福德里	屏東縣東港鎮福德里 07 鄰延平路 187 號	1	219
2123	商業大樓	國泰人壽	福德里	屏東縣東港鎮福德里 15 鄰中山路 7 號	1	126
2124	飯店	大鵬灣飯店	福德里	屏東縣東港鎮福德里 16 鄰中山路 59 號	1	126
2125	金融機構	玉山銀行/東 港分行	福德里	屏東縣東港鎮福德里 17 鄰中山路 75 號	1	113
2126	旅社	勝友旅社	福德里	屏東縣東港鎮福德里 14 鄰中正路 56 號	1	77
2127	電信機構	中華電信/東 港服務中心	頂中里	屏東縣東港鎮頂中里 13 鄰中正路 227 號	1	157
2128	社區大樓	觀海大樓	頂中里	屏東縣東港鎮頂中里 15 鄰博愛街 374 號	1	1142

屏東縣防空疏散避難設施

Air defense evacuation and refuge facilities

項序 no	類別 category	建築物名稱 the names of the buildings	村里別 village	地址 address	地下樓層數 number of basement levels	可容納人 數 capacity
2129	飯店	東昇餐廳	新勝里	屏東縣東港鎮新勝里 14 鄰光復路二段 66 號	1	200
2130	商業大樓	商辦華廈	新勝里	屏東縣東港鎮新勝里 11 鄰中正路 114 號	1	380
2131	民宅	—	新勝里	屏東縣東港鎮新勝里 05 鄰中山路 30 號	1	204
2132	學校	東港中學/活 動中心	新勝里	屏東縣東港鎮新勝里 01 鄰船頭路 1 號	1	512
2133	學校	東港中學/自 強樓 B	新勝里	屏東縣東港鎮新勝里 01 鄰船頭路 1 號	1	212
2134	學校	東港中學/自 強樓 A	新勝里	屏東縣東港鎮新勝里 01 鄰船頭路 1 號	1	326
2135	學校	東港中學/萬 群樓 A	新勝里	屏東縣東港鎮新勝里 01 鄰船頭路 1 號	1	256
2136	學校	東港中學/活 動中心	新勝里	屏東縣東港鎮新勝里 01 鄰船頭路 2 號	1	218
2137	學校	東港中學活動 中心	新勝里	屏東縣東港鎮新勝里 01 鄰船頭路 3 號	1	397
2138	公務機構	東港鎮中正圖 書館	新勝里	屏東縣東港鎮新勝里 12 鄰新勝街 20 號	1	1036
2139	金融機構	台灣銀行/東 港分行	新勝里	屏東縣東港鎮新勝里 07 鄰新勝街 109 號	1	1269
2140	幼稚園	聖家幼稚園	新勝里	屏東縣東港鎮新勝里 14 鄰新基街 114 號	1	146
2141	廟宇	東隆宮活動中 心	東隆里	屏東縣東港鎮東隆里 04 鄰東隆街 21-1 號	1	513
2142	學校	東隆國小/行 政樓	東隆里	屏東縣東港鎮東隆里 10 鄰共和街 45 號	1	380
2143	學校	東隆國小/東 棟樓	東隆里	屏東縣東港鎮東隆里 10 鄰共和街 45 號	1	68

屏東縣防空疏散避難設施

Air defense evacuation and refuge facilities

項序 no	類別 category	建築物名稱 the names of the buildings	村里別 village	地址 address	地下樓層數 number of basement levels	可容納人 數 capacity
2144	學校	海濱國小/東側樓	豐漁里	屏東縣東港鎮豐漁里 10 鄰豐漁街 34-2 號	1	342
2145	學校	海濱國小/西側樓	豐漁里	屏東縣東港鎮豐漁里 10 鄰豐漁街 34-2 號	1	842
2146	學校	海濱國小/行政樓	豐漁里	屏東縣東港鎮豐漁里 10 鄰豐漁街 34-2 號	1	158
2147	社區活動中心	豐漁里活動中心	豐漁里	屏東縣東港鎮豐漁里 10 鄰豐漁街 34-2 號	1	106
2148	社區大樓	東港好大樓	鎮海里	屏東縣東港鎮鎮海里 03 鄰富漁路 218 號	1	1470
2149	公務機構	行政院農業委員會/水產試驗所/東港生技研究中心	鎮海里	屏東縣東港鎮鎮海里 01 鄰豐漁街 67 號	1	624
2150	公務機構	行政院農業委員會/水產試驗所/東港生技研究中心	鎮海里	屏東縣東港鎮鎮海里 01 鄰豐漁街 67 號	1	358
2151	醫院	順仁醫院	光林村	屏東縣林邊鄉光林村 17 鄰中山路 1-7 號	1	411
2152	市場	中林市場	中林村	屏東縣林邊鄉中林村 12 鄰中林路 179 號	1	546
2153	電力機構	台電公司/林邊服務處	永樂村	屏東縣林邊鄉永樂村 11 鄰中山路 268 號	1	252
2154	電信機構	中華電信/林邊服務中心	永樂村	屏東縣林邊鄉永樂村 5 鄰榮農路 2 號	1	576
2155	社區大樓	第一家庭大樓	永樂村	屏東縣林邊鄉永樂村 04 鄰榮農路 5 巷 3~10 號	1	1230
2156	教會	林邊聖教會	林邊村	屏東縣林邊鄉林邊村 10 鄰忠福巷 8 號	1	37

屏東縣防空疏散避難設施

Air defense evacuation and refuge facilities

項序 no	類別 category	建築物名稱 the names of the buildings	村里別 village	地址 address	地下樓層數 number of basement levels	可容納人 數 capacity
2157	商場	99 文具行 (舊鄉公所)	仁和村	屏東縣林邊鄉仁和村 17 鄰中山路 279 號	1	504
2158	農務機構	林邊鄉農會	仁和村	屏東縣林邊鄉仁和村 13 鄰中山路 303 號	1	159
2159	社區大樓	天下第一觀大樓	仁和村	屏東縣林邊鄉仁和村 14 鄰仁和路 126 號	1	2065
2160	公務機構	南州鄉圖書館	溪南村	屏東縣南州鄉溪南村 04 鄰人和路三巷 15 號	1	155
2161	糖務機構	南糖辦公大樓	溪北村	屏東縣南州鄉溪北村 01 鄰糖廠路 8 號	1	265
2162	電力機構	台電公司/南州服務所	溪州村	屏東縣南州鄉溪州村 21 鄰人和路 186 號	1	224
2163	公務機構	南州鄉公所	仁里村	屏東縣南州鄉仁里村 01 鄰仁里路 11 號	1	154
2164	電信機構	中華電信/南州服務中心	仁里村	屏東縣南州鄉仁里村 02 鄰仁里路 27 號	1	100
2165	轉運站	南州車站	仁里村	屏東縣南州鄉仁里村 04 鄰仁里路 86 號	1	460
2166	民宅	有仁汽車企業公司	壽元村	屏東縣南州鄉壽元村 10 鄰大同路 105 號	1	45
2167	校舍	慈惠醫專/宿舍大樓	七塊村	屏東縣南州鄉七塊村 05 鄰文化路 50 號	1	2154
2168	學校	慈惠護專/第 1 教學大樓	七塊村	屏東縣南州鄉七塊村 02 鄰三民路 367 號	1	2154
2169	學校	慈惠護專/第 2 教學大樓	七塊村	屏東縣南州鄉七塊村 02 鄰三民路 367 號	1	3530
2170	工廠	典立塑膠公司	五房村	屏東縣新園鄉五房村 09 鄰五房路 898 巷 145 號	1	173
2171	工廠	祐全產業公司	五房村	屏東縣新園鄉五房村 15 鄰龍洲路 50 號	1	302

屏東縣防空疏散避難設施

Air defense evacuation and refuge facilities

項序 no	類別 category	建築物名稱 the names of the buildings	村里別 village	地址 address	地下樓層數 number of basement levels	可容納人 數 capacity
2172	工廠	金洲海洋科技公司	港西村	屏東縣新園鄉港西村 01 鄰興安路 12 號	1	414
2173	工廠	藝統建設大樓	興龍村	屏東縣新園鄉興龍村 17 鄰臥龍路 5 巷 35 號	1	466
2174	工廠	新豐碾米工廠	仙吉村	屏東縣新園鄉仙吉村 05 鄰仙吉路 225 號	1	146
2175	工廠	東立飼料工業公司	仙吉村	屏東縣新園鄉仙吉村 05 鄰仙吉路 277 號	1	141
2176	工廠	祥興鋼鐵工業公司	仙吉村	屏東縣新園鄉仙吉村 04 鄰仙吉路 418 號	1	432
2177	工廠	琦泰實業公司	新園村	屏東縣新園鄉新園村 16 鄰媽祖路 396 號	1	150
2178	工廠	高治機械公司	新園村	屏東縣新園鄉新園村 16 鄰媽祖路 398 號	1	56
2179	工廠	國統國際公司	新園村	屏東縣新園鄉新園村 16 鄰媽祖路 400 號	1	189
2180	工廠	台美好食品有限公司	新園村	屏東縣新園鄉新園村 16 鄰媽祖路 404 號	1	32
2181	工廠	宏昇螺旋槳公司	新園村	屏東縣新園鄉新園村 16 鄰媽祖路 408 號	1	40
2182	工廠	正忠股份有限公司	新園村	屏東縣新園鄉新園村 16 鄰媽祖路 409 號	1	149
2183	工廠	嘉一香食品公司	崁頂村	屏東縣崁頂鄉崁頂村 1 鄰中正路 1-1 號	1	789
2184	公務機構	崁頂鄉公所	崁頂村	屏東縣崁頂鄉崁頂村 4 鄰中正路 230 號	1	277
2185	公務機構	崁頂鄉衛生所	崁頂村	屏東縣崁頂鄉崁頂村 12 鄰興農路 29-9 號	1	472
2186	工廠	朱金龍	越溪村	屏東縣崁頂鄉越溪村 06 鄰民權路 1 號	1	118

屏東縣防空疏散避難設施

Air defense evacuation and refuge facilities

項序 no	類別 category	建築物名稱 the names of the buildings	村里別 village	地址 address	地下樓層數 number of basement levels	可容納人 數 capacity
2187	公務機構	炭頂焚化廠	越溪村	屏東縣炭頂鄉越溪村 08 鄰中正路 881 號	1	130
2188	公務機構	琉球鄉衛生所	本福村	屏東縣琉球鄉本福村 19 鄰中山路 51-1 號	1	569
2189	電信機構	中華電信/琉 球服務中心	上福村	屏東縣琉球鄉上福村 2 鄰中興路 39 號	1	690
2190	轉運站	枋寮火車站	枋寮村	屏東縣枋寮鄉枋寮村 01 鄰儲運路 2 號	1	160
2191	公務機構	枋寮鄉地政事 務所	枋寮村	屏東縣枋寮鄉枋寮村 10 鄰德興路 32 號	1	240
2192	公務機構	枋寮鄉公所	枋寮村	屏東縣枋寮鄉枋寮村 10 鄰德興路 36 號	1	133
2193	學校	枋寮國小/東 棟	枋寮村	屏東縣枋寮鄉枋寮村 28 鄰德興路 197 號	1	214
2194	學校	枋寮國小/東 棟北側	枋寮村	屏東縣枋寮鄉枋寮村 28 鄰德興路 197 號	1	124
2195	郵政機構	枋寮郵局	枋寮村	屏東縣枋寮鄉枋寮村 02 鄰中山路 194 號	1	200
2196	電信機構	中華電信/枋 寮服務中心	枋寮村	屏東縣枋寮鄉枋寮村 19 鄰中山路 240 號	1	180
2197	旅店	枋客文旅飯店	枋寮村	屏東縣枋寮鄉枋寮村 20 鄰中興路 22-19 號	1	754
2198	公務機構	枋寮鄉圖書館	枋寮村	屏東縣枋寮鄉枋寮村 10 鄰中興路 46 號	1	50
2199	社區大樓	藍星大樓	枋寮村	屏東縣枋寮鄉枋寮村 32 鄰沿海路 9 號	1	1148
2200	電力機構	台電公司/枋 寮服務所	新龍村	屏東縣枋寮鄉新龍村 01 鄰中山路 303 號	1	106
2201	商業大樓	新光人壽保險 公司	新龍村	屏東縣枋寮鄉新龍村 01 鄰中山路 327 號	1	133

屏東縣防空疏散避難設施

Air defense evacuation and refuge facilities

項序 no	類別 category	建築物名稱 the names of the buildings	村里別 village	地址 address	地下樓層數 number of basement levels	可容納人 數 capacity
2202	學校	枋寮高中/致理樓	新龍村	屏東縣枋寮鄉新龍村 01 鄰義民路 3 號	1	546
2203	學校	枋寮高中/崇德樓	新龍村	屏東縣枋寮鄉新龍村 01 鄰義民路 3 號	1	1682
2204	學校	枋寮高中/萃賢樓	新龍村	屏東縣枋寮鄉新龍村 01 鄰義民路 3 號	1	522
2205	金融機構	土地銀行/枋寮分行	隆山村	屏東縣枋寮鄉隆山村 36 鄰隆山路 111 號	1	106
2206	教會	基督教/信義教會	隆山村	屏東縣枋寮鄉隆山村 19 鄰隆山路 164-1 號	1	66
2207	工務宿舍	台電公司/員工宿舍	隆山村	屏東縣枋寮鄉隆山村 24 鄰隆山路 257 號	1	66
2208	學校	僑德國小	隆山村	屏東縣枋寮鄉隆山村 16 鄰僑德路 186 號	1	592
2209	電力機構	台電公司/北勢寮變電所	隆山村	屏東縣枋寮鄉隆山村 01 鄰中山路 36 號	1	20
2210	寺廟	北勢寮保安宮	中寮村	屏東縣枋寮鄉中寮村 13 鄰保安路 215 號	1	392
2211	市場	北勢寮公有市場	安樂村	屏東縣枋寮鄉安樂村 04 鄰安樂路 12 號	1	133
2212	醫院	枋寮醫院/急診處	安樂村	屏東縣枋寮鄉安樂村 20 鄰隆山路 59 號	1	408
2213	醫院	枋寮醫院	安樂村	屏東縣枋寮鄉安樂村 13 鄰中山路 139 號	1	200
2214	教會	基督教長老教會/水底寮教會	地利村	屏東縣枋寮鄉地利村 22 鄰建興路 286 號	1	66
2215	農務辦事處	枋寮農會/東海辦事處	東海村	屏東縣枋寮鄉東海村 29 鄰東海路 433 號	1	225

屏東縣防空疏散避難設施

Air defense evacuation and refuge facilities

項序 no	類別 category	建築物名稱 the names of the buildings	村里別 village	地址 address	地下樓層數 number of basement levels	可容納人 數 capacity
2216	工廠	昱鎡實業公司	東海村	屏東縣枋寮鄉東海村 27 鄰臨海路二段 112 號	1	544
2217	工廠	金皇企業有限 公司	東海村	屏東縣枋寮鄉東海村 29 鄰屏南路 15 號	1	233
2218	工廠	長興化工公司 /屏南廠	東海村	屏東縣枋寮鄉東海村 29 鄰屏南路 23 號	1	168
2219	工廠	鯤晟五金公司	東海村	屏東縣枋寮鄉東海村 29 鄰屏南路 27 號	1	122
2220	工廠	屏南工業區服 務中心	東海村	屏東縣枋寮鄉東海村 29 鄰屏南路 36 號	1	310
2221	工廠	厚剛機械股份 有限公司	東海村	屏東縣枋寮鄉東海村 29 鄰精進路 17 號	1	110
2222	工廠	大成長城企業 公司	東海村	屏東縣枋寮鄉東海村 29 鄰精進路 22 號	1	516
2223	工廠	泓達化工公司 /辦公室	東海村	屏東縣枋寮鄉東海村 29 鄰精進路 24 號	1	133
2224	工廠	泓達化工公司 /倉庫	東海村	屏東縣枋寮鄉東海村 29 鄰精進路 26 號	1	200
2225	工廠	憬懋企業股份 有限公司	東海村	屏東縣枋寮鄉東海村 29 鄰精進路 30 號	1	41
2226	工廠	科鴻興業有限 公司	東海村	屏東縣枋寮鄉東海村 29 鄰精進路 33 號	1	166
2227	工廠	高興昌鋼鐵公 司/屏東分公 司	東海村	屏東縣枋寮鄉東海村 29 鄰永翔路 2 號	1	64
2228	工廠	中鋼碳素化學 公司/行政樓	東海村	屏東縣枋寮鄉東海村 29 鄰永翔路 2-6 號	1	842
2229	工廠	中鋼碳素化學 公司/主變電 所	東海村	屏東縣枋寮鄉東海村 29 鄰永翔路 2-6 號	1	552

屏東縣防空疏散避難設施

Air defense evacuation and refuge facilities

項序 no	類別 category	建築物名稱 the names of the buildings	村里別 village	地址 address	地下樓層數 number of basement levels	可容納人 數 capacity
2230	工廠	晉欣鋼構公司	東海村	屏東縣枋寮鄉東海村 29 鄰永翔路 2-8 號	1	100
2231	工廠	燁興企業有限 公司	東海村	屏東縣枋寮鄉東海村 29 鄰永翔路 4-5 號	1	128
2232	工廠	環拓科技股份 有限公司	東海村	屏東縣枋寮鄉東海村 29 鄰永翔路 25 號	1	366
2233	工廠	帝興樹脂有限 公司	東海村	屏東縣枋寮鄉東海村 29 鄰永翔路 27 號	1	450
2234	工廠	良興水產食品 公司	東海村	屏東縣枋寮鄉東海村 29 鄰永翔路 49 號	1	100
2235	工廠	申豐化學企業 公司/行政大 樓	太源村	屏東縣枋寮鄉太源村 03 鄰中山路三段 55 號	1	420
2236	工廠	申豐化學企業 公司/研發大 樓	太源村	屏東縣枋寮鄉太源村 03 鄰中山路三段 55 號	1	449
2237	工廠	德亨工業有限 公司	太源村	屏東縣枋寮鄉太源村 03 鄰中山路三段 63 號	1	136
2238	工廠	震營企業股份 有限公司	太源村	屏東縣枋寮鄉太源村 03 鄰中山路三段 65 號	1	266
2239	工廠	聯夏食品工業 有限公司	太源村	屏東縣枋寮鄉太源村 03 鄰中山路三段 101 號	1	133
2240	社區活動 中心	佳冬鄉活動中 心	佳冬村	屏東縣佳冬鄉佳冬村 10 鄰文化三路 24 號	1	52
2241	公務機構	佳冬鄉圖書館	佳冬村	屏東縣佳冬鄉佳冬村 02 鄰文化三路 157 號	1	266
2242	公務機構	佳冬鄉公所	佳冬村	屏東縣佳冬鄉佳冬村 10 鄰佳昌路 2 號	1	178
2243	學校	佳冬高農/人 文科技大樓	佳冬村	屏東縣佳冬鄉佳冬村 01 鄰佳農街 67 號	1	458

屏東縣防空疏散避難設施

Air defense evacuation and refuge facilities

項序 no	類別 category	建築物名稱 the names of the buildings	村里別 village	地址 address	地下樓層數 number of basement levels	可容納人 數 capacity
2244	學校	佳冬高農/加工科館	佳冬村	屏東縣佳冬鄉佳冬村 01 鄰佳農街 67 號	1	474
2245	學校	佳冬高農/誠正勤樸南棟	佳冬村	屏東縣佳冬鄉佳冬村 01 鄰佳農街 67 號	1	686
2246	學校	佳冬高農/畜保科館	佳冬村	屏東縣佳冬鄉佳冬村 01 鄰佳農街 67 號	1	153
2247	學校	佳冬高農/綜合教學大樓	佳冬村	屏東縣佳冬鄉佳冬村 01 鄰佳農街 67 號	1	1364
2248	學校	佳冬高農/單身宿舍	佳冬村	屏東縣佳冬鄉佳冬村 01 鄰佳農街 67 號	1	48
2249	民宅	政鶴活海產店	羌園村	屏東縣佳冬鄉羌園村 06 鄰內館路 3 之 19 號	1	102
2250	轉運站	佳冬車站	六根村	屏東縣佳冬鄉六根村 21 鄰復興路 21 號	1	260
2251	公務機構	佳冬鄉衛生所	六根村	屏東縣佳冬鄉六根村 21 鄰佳和路 87-1 號	1	106
2252	電力機構	台電公司/佳冬服務所	萬建村	屏東縣佳冬鄉萬建村 20 鄰文化二路 106 號	1	133
2253	電信工務	中華電信/機房	萬建村	屏東縣佳冬鄉萬建村 20 鄰文化二路 108 號	1	200
2254	學校	加祿國小	加祿村	屏東縣枋山鄉加祿村 05 鄰會社 28 號	1	369
2255	轉運站	加祿車站	加祿村	屏東縣枋山鄉加祿村 06 鄰會社路 53 號	1	213
2256	公務機構	枋山鄉圖書館	善餘村	屏東縣枋山鄉善餘村 16 鄰德隆 113 號	1	110
2257	學校	楓港國小/行政樓	善餘村	屏東縣枋山鄉善餘村 02 鄰光復路 24 號	1	301
2258	學校	楓港國小/學生活動中心	善餘村	屏東縣枋山鄉善餘村 02 鄰光復路 24 號	1	156

屏東縣防空疏散避難設施

Air defense evacuation and refuge facilities

項序 no	類別 category	建築物名稱 the names of the buildings	村里別 village	地址 address	地下樓層數 number of basement levels	可容納人 數 capacity
2259	學校	楓港國小/教學樓	善餘村	屏東縣枋山鄉善餘村 02 鄰光復路 24 號	1	172
2260	旅館	隆安旅館	楓港村	屏東縣枋山鄉楓港村 17 鄰舊庄路 27 號	1	68
2261	公務機構	獅子鄉圖書館	楓林村	屏東縣獅子鄉楓林村 08 鄰楓林二巷 26 號	1	160
2262	飯店	屏東縣農民教育休閒會館	竹坑村	屏東縣獅子鄉竹坑村 05 鄰竹坑路 60 號	1	1633
2263	電信機構	交通部/枋山國際電台	內獅村	屏東縣獅子鄉內獅村 07 鄰內獅巷 82 號	1	53
2264	轉運站	枋山車站	內獅村	屏東縣獅子鄉內獅村 07 鄰內獅巷 84 號	1	320
2265	教會	基督長老教會/春日教會	春日村	屏東縣春日鄉春日村 06 鄰春日路 98-1 號	1	378
2266	公務機構	恆春鎮衛生所	城南里	屏東縣恆春鎮城南里 14 鄰文化路 78 號	1	238
2267	學校	恆春國中/體育館	城南里	屏東縣恆春鎮城南里 14 鄰文化路 79 號	1	104
2268	學校	恆春國中/函真樓	城南里	屏東縣恆春鎮城南里 14 鄰文化路 79 號	1	208
2269	公務機構	恆春鎮公所	城南里	屏東縣恆春鎮城南里 02 鄰天文路 1 號	1	752
2270	公務機構	恆春鎮立圖書館	城南里	屏東縣恆春鎮城南里 02 鄰天文路 3 號	1	322
2271	公務機構	消防局第四大隊/恆春分隊	城南里	屏東縣恆春鎮城南里 02 鄰天文路 33 號	1	40
2272	政府機構	恆春氣象站	城南里	屏東縣恆春鎮城南里 02 鄰天文路 50 號	1	150
2273	金融機構	第一銀行/恆春分行	城南里	屏東縣恆春鎮城南里 01 鄰中正路 17 號	1	266

屏東縣防空疏散避難設施

Air defense evacuation and refuge facilities

項序 no	類別 category	建築物名稱 the names of the buildings	村里別 village	地址 address	地下樓層數 number of basement levels	可容納人 數 capacity
2274	公務宿舍	屏東縣政府警察局宿舍	城南里	屏東縣恆春鎮城南里 09 鄰中正路 119 號	1	404
2275	旅館	墾丁青年旅館	城南里	屏東縣恆春鎮城南里 10 鄰中山路 41 號	1	26
2276	飯店	名人飯店	城南里	屏東縣恆春鎮城南里 13 鄰新興路 68 號	1	286
2277	旅館	隆德旅客之家	城北里	屏東縣恆春鎮城北里 10 鄰中正路 143 號	1	49
2278	旅館	縣城旅遊之家	城北里	屏東縣恆春鎮城北里 06 鄰中正路 152 號	1	218
2279	學校	僑勇國小	城北里	屏東縣恆春鎮城北里 16 鄰西門路 146 號	1	600
2280	學校	恆春國小	城北里	屏東縣恆春鎮城北里 04 鄰北門路 39 巷 26 號	1	550
2281	停車場	鎮公所停車場	城北里	屏東縣恆春鎮城北里 04 鄰北門路 39 巷 28 號	1	2321
2282	市場	恆春鎮公所公有市場	城北里	屏東縣恆春鎮城北里 05 鄰新興路 36 巷 35 號	1	80
2283	公務機構	屏東監理站/ 恆春分站	城西里	屏東縣恆春鎮城西里 13 鄰草埔路 11 號	1	577
2284	社區活動 中心	恆春鎮老人活動中心	山腳里	屏東縣恆春鎮山腳里 01 鄰恆南路 1 巷 60 號	1	80
2285	飯店宿舍	凱撒飯店/員工宿舍大樓	山腳里	屏東縣恆春鎮山腳里 23 鄰恆南路 4 巷 3-1 號	1	300
2286	農務機構	恆春農會大樓	山腳里	屏東縣恆春鎮山腳里 01 鄰恆南路 11 巷 2 弄 2 號	1	2417
2287	學校	恆春工商/學生實習旅館	山腳里	屏東縣恆春鎮山腳里 27 鄰恆南路 38 號	1	437
2288	學校	恆春工商/明德樓	山腳里	屏東縣恆春鎮山腳里 27 鄰恆南路 38 號	1	304

屏東縣防空疏散避難設施

Air defense evacuation and refuge facilities

項序 no	類別 category	建築物名稱 the names of the buildings	村里別 village	地址 address	地下樓層數 number of basement levels	可容納人 數 capacity
2289	學校	恆春工商/忠誠樓	山腳里	屏東縣恆春鎮山腳里 27 鄰恆南路 38 號	1	972
2290	飯店	富麗敦飯店	山腳里	屏東縣恆春鎮山腳里 34 鄰恆南路 117 巷 18 號	1	1500
2291	旅店	河堤時尚旅店	山腳里	屏東縣恆春鎮山腳里 34 鄰恆南路 123 號	1	305
2292	社區大樓	墾丁小築大樓	山腳里	屏東縣恆春鎮山腳里 34 鄰恆南路 125 巷 32 號	1	420
2293	民宅	—	山腳里	屏東縣恆春鎮山腳里 02 鄰恆南路 210 號	1	14
2294	郵政機構	恆春郵局	山腳里	屏東縣恆春鎮山腳里 04 鄰恆西路 1 巷 32 號	1	450
2295	醫院	基督教醫院/ 恆春分院	山腳里	屏東縣恆春鎮山腳里 04 鄰恆西路 21 號	1	168
2296	社區大樓	墾丁公園大亨 大樓	山腳里	屏東縣恆春鎮山腳里 33 鄰恆公路 16 號	1	1733
2297	社區大樓	墾丁風情畫大 樓	山腳里	屏東縣恆春鎮山腳里 33 鄰恆公路 22 號	1	214
2298	工務宿舍	臺電公司/核 三廠員工宿舍	山腳里	屏東縣恆春鎮山腳里 26 鄰恆公路 30 號	1	522
2299	會館	中華電信/恆 春會館	山腳里	屏東縣恆春鎮山腳里 06 鄰恆公路 78 號	1	520
2300	飯店	墾丁假期飯店	網紗里	屏東縣恆春鎮網紗里 02 鄰恆公路 968 號	1	2342
2301	飯店	怡灣飯店	網紗里	屏東縣恆春鎮網紗里 23 鄰恆公路 998 號	1.2	3804
2302	飯店	墾丁日月光飯 店	網紗里	屏東縣恆春鎮網紗里 16 鄰恆公路 1180 號	1	600
2303	飯店	馬爾地夫飯店	網紗里	屏東縣恆春鎮網紗里 21 鄰省北路 40 巷 69 號	1	248

屏東縣防空疏散避難設施

Air defense evacuation and refuge facilities

項序 no	類別 category	建築物名稱 the names of the buildings	村里別 village	地址 address	地下樓層數 number of basement levels	可容納人 數 capacity
2304	電信機構	中華電信/恆春服務中心	網紗里	屏東縣恆春鎮網紗里 22 鄰省北路 64 號	1	200
2305	飯店宿舍	福華飯店/員工宿舍	網紗里	屏東縣恆春鎮網紗里 22 鄰省北路 102 巷 6 號	1	605
2306	學校	大平國小	頭溝里	屏東縣恆春鎮頭溝里 04 鄰頭溝路 161 號	1	249
2307	學校	水泉國小/龍泉分校	龍水里	屏東縣恆春鎮龍水里 06 鄰草潭路 171 號	1	200
2308	學校	大光國小	大光里	屏東縣恆春鎮大光里 01 鄰大光路 8-6 號	1	200
2309	電力展示館	臺電公司/南部展示館	大光里	屏東縣恆春鎮大光里 09 鄰大光路 79-64 號	1	1120
2310	學校	山海國小	山海里	屏東縣恆春鎮山海里 10 鄰山海路 86 號	1	426
2311	飯店	悠活渡假村/單車旅館	山海里	屏東縣恆春鎮山海里 02 鄰萬里路 27-8 號	1.2	4333
2312	飯店	悠活渡假村/巧克力旅館	山海里	屏東縣恆春鎮山海里 02 鄰萬里路 27-8 號	1.2	4228
2313	飯店	悠活渡假村/兒童旅館	山海里	屏東縣恆春鎮山海里 02 鄰萬里路 27-8 號	1.2	4453
2314	飯店	悠活渡假村/悠活 2 館	山海里	屏東縣恆春鎮山海里 02 鄰萬里路 27-8 號	1.2	4068
2315	飯店	悠活渡假村/臨海 3 館	山海里	屏東縣恆春鎮山海里 02 鄰萬里路 27-8 號	1.2	4565
2316	飯店	福華飯店	墾丁里	屏東縣恆春鎮墾丁里 08 鄰墾丁路 2 號	1.2.3.4	44149
2317	飯店	凱撒大飯店	墾丁里	屏東縣恆春鎮墾丁里 04 鄰墾丁路 6 號	1	6649
2318	學校	墾丁國小	墾丁里	屏東縣恆春鎮墾丁里 08 鄰墾丁路 65 號	1	516

屏東縣防空疏散避難設施

Air defense evacuation and refuge facilities

項序 no	類別 category	建築物名稱 the names of the buildings	村里別 village	地址 address	地下樓層數 number of basement levels	可容納人 數 capacity
2319	飯店	墾丁統茂/高山青賓館	墾丁里	屏東縣恆春鎮墾丁里 03 鄰墾丁路 271 號	1	410
2320	飯店	夏都沙灘酒店 /波西塔諾館	墾丁里	屏東縣恆春鎮墾丁里 03 鄰墾丁路 451 號	1	5294
2321	飯店	夏都沙灘酒店 /普羅館	墾丁里	屏東縣恆春鎮墾丁里 03 鄰墾丁路 451 號	1	2230
2322	會館	中華電信/墾 丁會館	墾丁里	屏東縣恆春鎮墾丁里 04 鄰墾丁路文化巷 2-1 號	1	600
2323	會館	墾丁警光會館	墾丁里	屏東縣恆春鎮墾丁里 04 鄰墾丁路文化巷 4 號	1	990
2324	飯店	華泰瑞苑飯店	墾丁里	屏東縣恆春鎮墾丁里 03 鄰公園路 101 號	1	1105
2325	電力機構	台電公司/核 三廠宿舍/A 棟	南灣里	屏東縣恆春鎮南灣里 13 鄰南灣路 387 號	1	50
2326	電力機構	台電公司/核 三廠宿舍/B 棟	南灣里	屏東縣恆春鎮南灣里 13 鄰南灣路 387 號	1	982
2327	飯店	福容大飯店	鵝鑾里	屏東縣恆春鎮鵝鑾里 06 鄰船帆路 1000 號	1	3444
2328	飯店	統一度假村/A 棟	鵝鑾里	屏東縣恆春鎮鵝鑾里 01 鄰鵝鑾路 230 號	1	430
2329	飯店	統一度假村/B 棟	鵝鑾里	屏東縣恆春鎮鵝鑾里 01 鄰鵝鑾路 230 號	1	5361
2330	公務機構	車城鄉圖書館	福興村	屏東縣車城鄉福興村 15 鄰仁愛路 26 號	1	80
2331	飯店	荷蘭邨休閒渡 假飯店	福興村	屏東縣車城鄉福興村 15 鄰仁愛路 36 號	1	500
2332	農務機構	車城農會大樓	福興村	屏東縣車城鄉福興村 01 鄰中山路 15 號	1	328
2333	學校	車城國中/學 生活動中心	福興村	屏東縣車城鄉福興村 15 鄰新興路 42 號	1	272

屏東縣防空疏散避難設施

Air defense evacuation and refuge facilities

項序 no	類別 category	建築物名稱 the names of the buildings	村里別 village	地址 address	地下樓層數 number of basement levels	可容納人 數 capacity
2334	公務機構	車城鄉公所	福安村	屏東縣車城鄉福安村 08 鄰福興路 75 號	1	69
2335	寺廟	福安宮/香客 大樓	福安村	屏東縣車城鄉福安村 04 鄰忠孝路 199 號	1	6509
2336	寺廟	福安宮/文化 館	福安村	屏東縣車城鄉福安村 07 鄰福安路 51 號	1	449
2337	電力機構	台電公司/車 城服務處	田中村	屏東縣車城鄉田中村 05 鄰中山路 185 號	1	177
2338	飯店	墾丁長灘休閒 飯店	海口村	屏東縣車城鄉海口村 01 鄰海口路 6-5 號	1	3093
2339	飯店	陽光城堡渡假 飯店	溫泉村	屏東縣車城鄉溫泉村 15 鄰溫泉路 253 號	1	641
2340	社區大樓	我的墾丁渡假 村社區	保力村	屏東縣車城鄉保力村 17 鄰保力路 6-20 號	1	2040
2341	海生展覽 館	海生館/主館 行政中心	後灣村	屏東縣車城鄉後灣村 01 鄰後灣路 2 號	1	16064
2342	海生展覽 館	海生館/世界 水域館	後灣村	屏東縣車城鄉後灣村 01 鄰後灣路 2 號	1	10684
2343	海生展覽 館	海生館/二研 中心	後灣村	屏東縣車城鄉後灣村 01 鄰後灣路 2 號	1	2066
2344	公務機構	滿州鄉衛生所	滿州村	屏東縣滿州鄉滿州村 18 鄰中山路 31 號	1	213
2345	公務機構	滿州鄉立圖書 館	滿州村	屏東縣滿州鄉滿州村 16 鄰中山路 152 號	1	157
2346	飯店	小墾丁渡假村	滿州村	屏東縣滿州鄉滿州村 16 鄰中山路 205 號	1	4928
2347	水務機構	自來水公司/ 第七區管理處 /牡丹水廠	石門村	屏東縣牡丹鄉石門村 03 鄰石門路 35-2 號	1	149

傷 亡 搶 救	
機關 業管 權責	消防局依緊急救災救護體系指揮調度全縣消防單位、義消及民間救難組織執行滅火與人員救援等救災救護勤務，衛生局督管執行傷患醫療後送。
村里長 職責	1. 平時宣導並配合各種演習演練。 2. 戰時引導救難團隊協助救護，並告知民眾相關資訊，便於傷患醫療。
避 難 與 防 護	
災難 發生前	1. 查詢居家附近避難收容處所的位置及聯絡電話。 2. 與家人事先討論並約定事後會合地點。
災難 發生時	1. 室內：坍塌時，以堅固桌底或牆角為掩護躲避。 2. 失火時，迅速開門往一樓戶外逃生。 3. 身體著火時，停在原地躺下，雙手摀臉滾翻熄滅火勢。 4. 室外：以隨身物品保護自身頭部，並遠離建築物。 5. 檢查身邊人員有無受傷，必要時立即給予協助並送醫院治療。
災難 發生後	依先前約定的聯繫方式前往地方政府指定地點與親屬會合。

停電應處—各鄉鎮市聯絡資訊

項次	鄉鎮市	服務據點	地點	電話	客服專線
1	屏東市	台灣電力公司屏東區營業處	屏東縣屏東市忠孝路 329 號	(08)7322111	1911
2	潮州鎮	潮州服務所	屏東縣潮州鎮愛國路 136 號	(08)7882045	1911
3	東港鎮	東港服務所	屏東縣東港鎮興台里中山路 25 號	(08)8322614	1911
4	恆春鎮	恆春服務所	屏東縣恆春鎮光明路 97 號	(08)8892594	1911
5	萬丹鄉	萬丹服務所	屏東縣萬丹鄉四維村丹榮路 912 號	(08)7773044	1911
6	長治鄉	台灣電力公司屏東區營業處	屏東縣屏東市忠孝路 329 號	(08)7322111	1911
7	麟洛鄉	台灣電力公司屏東區營業處	屏東縣屏東市忠孝路 329 號	(08)7322111	1911
8	九如鄉	里港服務所	屏東縣里港鄉春林村里中路 24 號	(08)7752165	1911
9	里港鄉	里港服務所	屏東縣里港鄉春林村里中路 24 號	(08)7752165	1911
10	鹽埔鄉	鹽埔服務所	屏東縣鹽埔鄉鹽埔村興學路 19 號	(08)7932024	1911

停電應處—各鄉鎮市聯絡資訊

項次	鄉鎮市	服務據點	地點	電話	客服專線
11	高樹鄉	高樹服務所	屏東縣高樹鄉 高樹村華光路 101 號	(08)7962027	1911
12	萬巒鄉	萬巒服務所	屏東縣萬巒鄉 萬和村褒忠路 19 號	(08)7811936	1911
13	內埔鄉	內埔服務所	屏東縣內埔鄉 內埔村勝光路 55 號	(08)7792014	1911
		龍泉服務所	屏東縣內埔鄉 龍泉村原勝路 63 號	(08)7701124	1911
14	竹田鄉	內埔服務所	屏東縣內埔鄉 內埔村勝光路 55 號	(08)7792014	1911
15	新埤鄉	新埤服務所	屏東縣新埤鄉 新埤村中正路 62 號	(08)7971003	1911
16	枋寮鄉	枋寮服務所	屏東縣枋寮鄉 新龍村中山路 303 號	(08)8782042	1911
17	新園鎮	新園服務所	屏東縣新園鄉 仙吉村仙吉路 52 號	(08)8681014	1911
18	崁頂鄉	潮州服務所	屏東縣潮州鎮 愛國路 136 號	(08)7882045	1911
19	林邊鄉	林邊服務所	屏東縣林邊鄉 永樂村中山路	(08)8752009	1911

停電應處—各鄉鎮市聯絡資訊

項次	鄉鎮市	服務據點	地點	電話	客服專線
			268 號		
20	南州鄉	南州服務所	屏東縣南州鄉 溪州村人和路 186 號	(08)8641133	1911
21	佳冬鄉	佳冬服務所	屏東縣佳冬鄉 萬建村文化二 路 106 號	(08)8662014	1911
22	琉球鄉	琉球服務所	屏東縣琉球鄉 大福村仁愛路 1-11 號	(08)8612506	1911
23	車城鄉	車城服務所	屏東縣車城鄉 田中村中山路 185 號	(08)8823198	1911
24	滿州鄉	滿州服務所	屏東縣滿州鄉 滿州村中山路 155 號	(08)8801108	1911
25	枋山鄉	楓港服務所	屏東縣枋山鄉 善餘村德隆路 12 號	(08)8771174	1911
26	三地門鄉	龍泉服務所	屏東縣內埔鄉 龍泉村原勝路 63 號	(08)7701124	1911
27	霧台鄉	龍泉服務所	屏東縣內埔鄉 龍泉村原勝路 63 號	(08)7701124	1911
28	瑪家鄉	龍泉服務所	屏東縣內埔鄉 龍泉村原勝路 63 號	(08)7701124	1911

停電應處—各鄉鎮市聯絡資訊

項次	鄉鎮市	服務據點	地點	電話	客服專線
29	泰武鄉	萬巒服務所	屏東縣萬巒鄉 萬和村褒忠路 19 號	(08)7811936	1911
30	來義鄉	萬巒服務所	屏東縣萬巒鄉 萬和村褒忠路 19 號	(08)7811936	1911
31	春日鄉	佳冬服務所	屏東縣佳冬鄉 萬建村文化二 路 106 號	(08)8662014	1911
32	獅子鄉	楓港服務所	屏東縣枋山鄉 善餘村德隆路 12 號	(08)8771174	1911
33	牡丹鄉	楓港服務所	屏東縣枋山鄉 善餘村德隆路 12 號	(08)8771174	1911

台水公司屏東區管理處臨時加水站設置一覽表

加水站管理負責人：謝宏昌

電話：08-7220040

行動電話：0929-333900

編號	加水站設置地點		里(村)長 姓名 電話	水車 號碼	水車 駕駛姓名 聯絡電話	加水 桶數	每日 巡迴 次數
	村里	地址					
1	屏東市北興里	屏東市公民街 128 號前	陳約禎 08-7350326	851-N6	黃振榮 08-7220040	1	1~2 次
2	屏東市崇蘭里	屏東市機場北路 600 號尖美東山河大廈警衛室旁	賴榮彬 08-7666850	851-N6	黃振榮 08-7220040	1	1~2 次
3	屏東市崇蘭里	廣東路 990 號君臨天下大廈門口旁	賴榮彬 08-7666850	851-N6	黃振榮 08-7220040	1	1~2 次
4	屏東市崇蘭里	屏東市廣東路 1406 號前	賴榮彬 08-7666850	851-N6	黃振榮 08-7220040	1	1~2 次
5	屏東市潭墘里	屏東市大同北路 111 號京都鎮大樓前	林金堂 08-7334729	851-N6	黃振榮 08-7220040	1	1~2 次
6	屏東市前進里	屏東市前進里清進巷 143 號(鎮溪宮前)	王泰益 08-7539313	851-N6	黃振榮 08-7220040	1	1~2 次
7	內埔鄉水	內埔鄉水門村 267 號(門	李麗鳳 08-7991358	851-N6	黃振榮 08-7220040	1	1~2 次

編號	加水站設置地點		里(村)長 姓名 電話	水車 號碼	水車 駕駛姓名 聯絡電話	加水 桶數	每日 巡迴 次數
	村里	地址					
	門村	前空地)					
8	萬丹鄉後村村	萬丹鄉後村村後庄路166號(慈聖宮旁)	黃昌茂 08-7063069	851-N6	黃振榮 08-7220040	1	1~2次
9	萬丹鄉灣內村	萬丹鄉灣內村幸福路96號(土地公廟旁)	陳玉意 08-7061612	851-N6	黃振榮 08-7220040	1	1~2次
10	萬丹鄉香社村	萬丹鄉香社村香社路63號(活動中心前)	宋安定 08-7762609	851-N6	黃振榮 08-7220040	1	1~2次

台水公司屏東區管理處(東港所)臨時 加水站設置一覽表

加水站管理負責人：劉思筠

電話：08-8322179

編號	加水站設置地點		里(村)長 姓名 電話	水車 號碼	水車 駕駛姓名 聯絡電話	加水 桶數	每日 巡迴 次數
	村里 別	地址					
1	獅子 鄉南 世村	南世村辦 公室	楊登福 0927582217	852-N6	黃敏書 08-8322179	1	1~2 次
2	枋山 鄉加 祿村	加祿村辦 公室	林清波 0975707197	852-N6	黃敏書 08-8322179	1	1~2 次
3	枋寮 鄉地 利村	地利村辦 公室	陳有東 0910888909	852-N6	黃敏書 08-8322179	1	1~2 次
4	枋寮 鄉枋 寮村	枋寮村辦 公室	方榮村 0919171259	852-N6	黃敏書 08-8322179	1	1~2 次
5	佳冬 鄉玉 光村	玉光村辦 公室	曾清香 0955893162	852-N6	黃敏書 08-8322179	1	1~2 次
6	佳冬 鄉塭 豐村	塭豐村辦 公室	李明杰 0922612131	852-N6	黃敏書 08-8322179	1	1~2 次
7	林邊 鄉仁 和村	仁和村辦 公室	盧麗美 0919763527	852-N6	黃敏書 08-8322179	1	1~2 次
8	林邊 鄉水 利村	水利村辦 公室	張志陽 0955373335	852-N6	黃敏書 08-8322179	1	1~2 次

編號	加水站設置地點		里(村)長 姓名 電話	水車 號碼	水車 駕駛姓名 聯絡電話	加水 桶數	每日 巡迴 次數
	村里 別	地址					
9	東港鎮興東里	興東里辦公室	陳銘修 0981339367	852-N6	黃敏書 08-8322179	1	1~2 次
10	東港鎮大潭里	大潭里辦公室	蘇榮富 0939273035	852-N6	黃敏書 08-8322179	1	1~2 次
11	東港鎮船頭里	船頭里辦公室	葉而項 0932756640	852-N6	黃敏書 08-8322179	1	1~2 次
12	東港鎮嘉蓮里	嘉蓮里辦公室	吳合吉 0921241687	852-N6	黃敏書 08-8322179	1	1~2 次
13	東港鎮鎮海里	鎮海里辦公室	許文標 0929175226	852-N6	黃敏書 08-8322179	1	1~2 次
14	東港鎮中興里	中興里辦公室	林義國 0932466188	852-N6	黃敏書 08-8322179	1	1~2 次
15	新園鄉仙吉村	仙吉村辦公室	黃楊麗銀 0989900852	852-N6	黃敏書 08-8322179	1	1~2 次
16	新園鄉新園村	新園村辦公室	鄭智文 0929116004	852-N6	黃敏書 08-8322179	1	1~2 次
17	新園鄉烏龍村	烏龍村辦公室	楊坤崙 0933540816	852-N6	黃敏書 08-8322179	1	1~2 次
18	新園鄉鹽埔村	鹽埔村辦公室	何有量 0929028623	852-N6	黃敏書 08-8322179	1	1~2 次

台水公司屏東區管理處(潮州營運所)

臨時加水站設置一覽表

加水站管理負責人：陳建良

電話：08-7891691*207

編號	加水站設置地點		里(村)長 姓名 電話	水車 號碼	水車 駕駛姓名 聯絡電話	加水 桶數	每日 巡迴 次數
	村里 別	地址					
1	崁頂 鄉 港東 村	崁頂鄉港東 村平和南路 67 號旁	徐秀如 0939054699	KEF- 6976	周振堅 08-7891691	1	1~2 次
2	潮州 鎮 鎮公 所	潮州鎮中山 路 38 號前	08-7882371	KEF- 6976	周振堅 08-7891691	1	1~2 次
3	潮州 鎮 光華 里	潮州鎮南京 路 163 號前	08-7896141	KEF- 6976	周振堅 08-7891691	1	1~2 次
4	南州 鄉 鄉公 所	南州鄉仁里 路 11 號前	08-8642196	KEF- 6976	周振堅 08-7891691	1	1~2 次
5	崁頂 鄉 鄉公 所	崁頂鄉中正 路 230 號前	08-8631144	KEF- 6976	周振堅 08-7891691	1	1~2 次
6	新埤 鄉 鄉公 所	新埤鄉中正 路 40 號前	08-7973800	KEF- 6976	周振堅 08-7891691	1	1~2 次
7	春日 鄉 鄉公 所	春日鄉春日 路 322 號前	08-8782145	KEF- 6976	周振堅 08-7891691	1	1~2 次
8	來義 鄉 鄉	來義鄉中正 路 94 號前	08-7852051	KEF- 6976	周振堅 08-7891691	1	1~2 次

編號	加水站設置地點		里(村)長 姓名 電話	水車 號碼	水車 駕駛姓名 聯絡電話	加水 桶數	每日 巡迴 次數
	村里 別	地址					
	公所						
9	泰武 鄉鄉 公所	泰武鄉 169 號前	08-7832435	KEF- 6976	周振堅 08-7891691	1	1~2 次

台水公司屏東區管理處(恆春所)臨時 加水站設置一覽表

加水站管理負責人：陳賜恒

電話：08-8892265

編號	加水站設置地點		里(村)長 姓名 電話	水車 號碼	水車 駕駛姓名 聯絡電話	加水 桶數	每日 巡迴 次數
	村里 別	地址					
1	恆春 鎮城 南里	恆春鎮天 文路 1 號	恆春鎮公所 08-8892385	338-N6 (3.5 噸)	林煌盛 08- 8892265	1 個加 水桶 (2 噸)	每日巡 迴 2 趟
2	滿州 鄉滿 州村	滿州鄉中 山路 43 號	滿洲鄉公所 08-8801105	338-N6 (3.5 噸)	林煌盛 08- 8892265	1 個加 水桶 (2 噸)	每日巡 迴 2 趟
3	車城 鄉福 興村	車城鄉中 山路 53 號	車城鄉公所 08-8821001	338-N6 (3.5 噸)	林煌盛 08- 8892265	1 個加 水桶 (2 噸)	每日巡 迴 2 趟
4	獅子 鄉楓 林村	獅子鄉楓 林村 2 巷 26 號	獅子鄉公所 08-8771129	338-N6 (3.5 噸)	林煌盛 08- 8892265	1 個加 水桶 (2 噸)	每日巡 迴 2 趟
5	枋山 鄉善 餘村	枋山鄉善 餘村下坪 路 420 號	林智惠 08-8772010	338-N6 (3.5 噸)	林煌盛 08- 8892265	1 個加 水桶 (2 噸)	每日巡 迴 2 趟
6	牡丹 鄉石 門村	牡丹鄉石 門路 26 號	牡丹鄉公所 08-8831001	338-N6 (3.5 噸)	林煌盛 08- 8892265	1 個加 水桶 (2 噸)	每日巡 迴 2 趟

台水公司屏東區管理處高樹營運所臨時加水站設置一覽表

加水站管理負責人：陳柏昌

電話：08-7962041

編號	加水站設置地點		里(村)長 姓名 電話	水車 號碼	水車 駕駛姓名 聯絡電話	加水 桶數	每日 巡迴 次數
	里別	地址					
1	高樹村	高樹鄉公所前	梁國忠 08-7965415	853-N6	鍾志龍 吳添俊 08-7962041	1	1~2次
2	高樹村	高樹國小前	梁國忠 08-7965415	853-N6	鍾志龍 08-7962041	1	1~2次
3	泰山村	泰山國小前	田吳綉花 08-7957572	853-N6	吳添俊 08-7962041	1	1~2次
4	南華村	南華國小前	吳由 08-7956364	853-N6	鍾志龍 08-7962041	1	1~2次
5	新南村	新南派出所前	張吉源 08-7962322	853-N6	吳添俊 08-7962041	1	1~2次
6	舊庄村	舊庄村活動中心	陳寶川 08-7964246	853-N6	鍾志龍 08-7962041	1	1~2次
7	新豐村	新豐國小前	張享能 08-7916220	853-N6	吳添俊 08-7962041	1	1~2次
8	廣興村	廣興村中正路三山國王廟前	吳貴廷 08-7957140	853-N6	鍾志龍 08-7962041	1	1~2次
9	廣福村	廣福村國王廟前	黃明昌 08-7956064	853-N6	吳添俊 08-7962041	1	1~2次
10	建興村	建興村活動中心	林光男 08-7965405	853-N6	鍾志龍 08-7962041	1	1~2次
11	東振村	東振村老人活動中	古金源 08-7961434	853-N6	吳添俊 08-7962041	1	1~2次

編號	加水站設置地點		里(村)長 姓名 電話	水車 號碼	水車 駕駛姓名 聯絡電話	加水 桶數	每日 巡迴 次數
	里別	地址					
		心前					
12	三地 村	三地門鄉 公所前	唐有財 08-7994866	853-N6	鍾志龍 08-7962041	1	1~2 次
13	霧台 村	霧台鄉公 所前	盧忠勤 0931255998	853-N6	鍾志龍 吳添俊 08-7962041	1	1~2 次

急 救 責 任 醫 院

區分	院所名稱	地址、電話	緊急醫療能力分級
1	衛生福利部屏東醫院	屏東市自由路 270 號 08-7363011~5	中度
2	屏東基督教醫院	屏東市大連路 60 號 08-7368686	中度
3	國仁醫院	屏東市民生東路 12-2 號 08-7223000	中度
4	寶建醫院	屏東市中山路 123 號 08-7665995	中度
5	國軍高雄總醫院 屏東分院	屏東市大湖路 58 巷 22 號 08-7350756	一般
6	大新醫院	屏東縣高樹鄉長榮村 興中路 208 號 08-7960833	一般
7	高雄榮民總醫院 屏東分院	屏東縣內埔鄉龍潭村 昭勝路安平 1 巷 1 號 08-7704115	一般
8	安泰醫院	屏東縣東港鎮中正路 一段 210 號 08-8329966	重度
9	輔英醫院	屏東縣東港鎮中山路 5 號	中度

		08-8323146	
10	枋寮醫院	屏東縣枋寮鄉中山路 139 號 08-8789991	中度
11	潮州安泰醫院	屏東縣潮州鎮四維路 162 號 08-7800888	一般
12	衛生福利部恆春 旅遊醫院	屏東縣恆春鎮恆南路 188 號 08-8892704	一般
13	南門醫院	屏東縣恆春鎮南門路 10 號 08-8894568	一般
14	恆春基督教醫院	屏東縣恆春鎮恆西路 21 號 08-8892293	一般

民生必需品配售站

屏東市民生必需品配售站一覽表

目次	配售站 (名稱)	地 址	配售範圍 (村里鄰)
1	中區里聯合辦公室	屏東市重慶路197號	永城里
2	孫立人將軍行館	屏東市中山路61號	光榮里
3	屏東市中正國小	屏東市蘇州街75號	文明里、泰安里、端正里
4	屏東市唐榮國小	屏東市中山路41號	武廟里、大同里、民權里、崇智里、崇禮里
5	屏東市西區市場	屏東市和平路314號	必信里、大埔里、維新里、永順里
6	中央市場第一商場	屏東市第一商場50號	平和里、安樂里
7	屏東市民和國小	屏東市自立路213號	扶風里、楠樹里、慶春里、橋北里
8	宗聖公祠	屏東市勝豐里謙仁巷23號	金泉里、勝豐里、光華里
9	國立屏東大學 附設實驗國民小學	屏東市廣東路20號	長春里、豐源里
10	中正國中	屏東市民學路2號	豐田里
11	屏東市瑞光國小	屏東市興豐路86號	大連里
12	屏東市歸來國小	屏東市歸國巷1號	橋南里、頂宅里
13	豐榮里活動中心	屏東市民貴2街56號	豐榮里
14	歸來慈天宮	屏東市歸義巷13之2號	歸心里、湖西里、湖南里
15	屏東市民生國小	屏東市安心四橫巷139-1號	瑞光里

民生必需品配售站

屏東市民生必需品配售站一覽表

目次	配售站 (名稱)	地 址	配售範圍 (村里鄰)
16	屏東市前進國小	屏東市建國路405巷100弄 39號	大洲里、前進里
17	鶴聲國中	屏東市大武路225號	清溪里
18	屏東市復興圖書館	屏東市建南路162號	大武里、新生里
19	屏東市鶴聲國小	屏東市建國路121號	崇武里、厚生里
20	屏東市凌雲國小	屏東市光大巷61號	凌雲里、鵬程里
21	屏東市大同國小	屏東市建國路202號	永光里、安鎮里
22	屏東市長安宮	屏東市光復路350巷25號	永昌里、長安里
23	屏東市建國國小	屏東市建興路36號	擇仁里、一心里、萬年里、 建國里
24	屏東市復興國小	屏東市復興路376號	義勇里
25	屏東市公館國小	屏東市公華街182號	公館里、龍華里
26	公正國中	屏東市公興路11號	新興里
27	永安社區活動中心	屏東市自立南路58號	永安里
28	頂柳社區活動中心	屏東市頂柳路519號	頂柳里
29	玉成社區活動中心	屏東市公興路621號	玉成里
30	大湖社區活動中心	屏東市大湖路392號	大湖里

民生必需品配售站

屏東市民生必需品配售站一覽表

目次	配售站(名稱)	地 址	配售範圍 (村里鄰)
31	屏東市廣興宮	屏東市中山路96號	廣興里
32	屏東市崇蘭國小	屏東市廣東路1259號	崇蘭里
33	屏東市北一區活動中心	屏東市崇德一路231號	崇蘭里
34	屏東市勝利國小	屏東市蘭州街2號	空翔里、勝利里
35	大同高中	屏東市和平路429號	潭墘里
36	屏東市信義國小	屏東市信義路262號	斯文里、仁愛里、北勢里
37	屏東市和平國小	屏東市華正路80號	華山里、中正里
38	屏東市仁愛國小	屏東市仁愛路98號	興樂里
39	屏東美術館	屏東市中正路74號	明正里
40	屏東縣立體育館	屏東市勝利路9號	太平里
41	屏東市明正國中	屏東市大連路70號	溝美里
42	屏東市海豐國小	屏東市海豐街3號	三山里、海豐里、仁義里、 信和里
43	北興社區活動中心	屏東市北興一街15號	北興里
44	至正國中	屏東市公裕街300號	和興里

民生必需品配售站

潮州鎮民生必需品配售站一覽表

目次	名稱	地 址	配售範圍 (村、里)
1	泗林國小	潮州鎮開元路2巷1號	泗林里
2	四春里活動中心	潮州鎮四春里盛春路9-1號	四春里
3	潮東國小	潮州鎮九塊里復興路66號	九塊里
4	崙東里活動中心	潮州鎮崙東里崙新北 路50號	崙東里
5	潮南國小	潮州鎮興美路24號	興美里、樣子里、光春里:18~19 鄰
6	光春國小	潮州鎮志成路201號	永春里:大同路、新興路、光春 路、中洲路、興隆路、以北區 域
7	光春里活動中心	潮州鎮光明路27-8號	富春里、光春里:1~17鄰
8	八爺里活動中心	潮州鎮環龍路27號	八爺里
9	潮州國小	潮州鎮育英路31號	新榮里、同榮里、新生里
10	永春里活動中心	潮州鎮永康街233號	永春里:大同路、新興路、光春 路、中洲路、興隆路、以南區 域
11	光華國小	潮州鎮南進路2號	光華里
12	潮和國小	潮州鎮華嚴街1號	三和里
13	五魁里活動中心	潮州鎮太平路530號	五魁里
14	潮昇國小	潮州鎮北門路25號	三星里:朝昇東路、三林路以 北即6、7、8、14、16鄰

民生必需品配售站

潮州鎮民生必需品配售站一覽表

目次	名稱	地址	配售範圍 (村、里)
15	潮州國中	潮州鎮文化路66號	三共里:朝昇東路以南、延平路以東
16	潮州高中	潮州鎮中山路11號	潮州里、三共里:朝昇路以北、文化路雙號126以後，單號175以後
17	彭城里活動中心	潮州鎮彭城路205號	彭城里
18	三星里活動中心	潮州鎮三林路168號	三星里:朝昇東路、三林路以南 1~5鄰、10~13鄰、15~16鄰
19	蓬萊里活動中心	潮州鎮榮田路155號	蓬萊里

民生必需品配售站

東港鎮民生必需品配售站一覽表

目次	名稱	地址	配售範圍(里)
1	興東一站 (興東社區活動中心)	屏東縣東港鎮興東里興東路46號	興東里 (1-5、7、13、24鄰)
2	興東二站 (東興國小)	屏東縣東港鎮興東里興東路43-1號	興東里 (6、25、36-39鄰)
3	興東三站 (東港國小)	屏東縣東港鎮興東里中正路一段10號	興東里 (8、9、11、14-21、26鄰)
4	興東四站 (東港國小)	屏東縣東港鎮興東里中正路一段10號	興東里 (10、27-32鄰)
5	興東五站 (東光國小)	屏東縣東港鎮興東里長春二路15號	興東里 (12、22、23、33-35鄰)
6	新勝站 (神農宮)	屏東縣東港鎮新勝里新基街85巷31號	新勝里
7	八德站 (福安宮管理委員會)	屏東縣東港鎮八德里延平路203號	八德里、中興里
8	頂新站 (東隆壇)	屏東縣東港鎮頂新里延平路49號	頂新里、頂中里、東和里
9	朝安站 (朝隆宮)	屏東縣東港鎮朝安里延平路96號	朝安里
10	共和站 (共和社區活動中心)	屏東縣東港鎮共和里共和街60號	共和里、興台里、大鵬里
11	鎮海一站 (鎮海宮)	屏東縣東港鎮鎮海里鎮海路42之1號	鎮海里(1-12鄰)

民生必需品配售站

東港鎮民生必需品配售站一覽表

目次	名稱	地址	配售範圍(里)
12	鎮海二站 (大眾老人協進會 活動中心)	屏東縣東港鎮鎮海里鎮海路124 之40號	鎮海里(13-23鄰)
13	盛漁站 (震靈宮活動中 心)	屏東縣東港鎮盛漁里興漁街89之 2號	盛漁里、豐漁里
14	下廊站 (下廊社區活動 中心)	屏東縣東港鎮下廊里下廊路136 號	下廊里
15	興漁站 (共心堂)	屏東縣東港鎮興漁里興漁街134 號	興漁里
16	嘉蓮站 (汕尾嘉蓮宮)	屏東縣東港鎮嘉蓮里嘉蓮路88之 5號	嘉蓮里
17	東隆站 (東隆宮活動中 心)	屏東縣東港鎮東隆里東隆街8之7 號	東隆里
18	興和站 (興和里民聯誼 活動中心)	屏東縣東港鎮興和里興和路130 之1號	興和里、興農里
19	南平站 (南興社區活動 中心)	屏東縣東港鎮南平里南興路7巷13 號	南平里
20	大潭站 (大潭社區活動 中心)	屏東縣東港鎮大潭里大潭路25號	大潭里
21	船頭一站 (以栗國小)	屏東縣東港鎮船頭里船頭路25號	船頭里 (1-3、10-14、16 鄰)

民生必需品配售站

東港鎮民生必需品配售站一覽表

目次	名稱	地址	配售範圍(里)
22	船頭二站 (以栗國小)	屏東縣東港鎮船頭里船頭路25號	船頭里 (15、17、18、24-28 鄰)
23	船頭三站 (船頭社區活動 中心)	屏東縣東港鎮船頭里船頭路33號	船頭里 (4-9、19-23鄰)

民生必需品配售站

恆春鎮民生必需品配售站一覽表

目次	名稱	地址	配售範圍 (村里鄰)
1	恆春鎮公所	屏東縣恆春鎮天文路1號	城南里、城北里、城西里
2	山腳社區活動中心	屏東縣恆春鎮山腳里恆南路 1巷60號	山腳里
3	網紗里活動中心	屏東縣恆春鎮網紗里省北路272之6號	網紗里
4	頭溝社區活動中心	屏東縣恆春鎮頭溝里頭溝路151號	仁壽里、茄湖里、頭溝里
5	德和里活動中心	屏東縣恆春鎮德和里糠林北路155巷2號	四溝里、德和里
6	龍水里活動中心	屏東縣恆春鎮龍水里龍泉路258號	龍水里
7	蟬廣社區活動中心	屏東縣恆春鎮山海里山海路86號	山海里
8	水泉里社區活動中心	屏東縣恆春鎮水泉里下泉路1號	水泉里
9	大光社區發展協會	屏東縣恆春鎮大光里大光路87號	大光里
10	南灣社區活動中心	屏東縣恆春鎮南灣里南灣路216號	南灣里

11	墾丁社區活動中心	屏東縣恆春鎮墾丁里墾丁路65之1號	墾丁里、鵝鑾里
----	----------	-------------------	---------

民生必需品配售站

萬丹鄉民生必需品配售站一覽表

目次	配售站(名稱)	地址	配售範圍 (村里鄰)
1	興全集會所	萬丹鄉興全村大勇路16巷55號	興全村
2	興安社區活動中心	萬丹鄉興安村興化部路100號	興安村
3	福安宮	萬丹鄉甘棠村新南路393號	甘棠村
4	竹林村集會所	萬丹鄉竹林村竹林路262號	竹林村
5	福德宮	萬丹鄉香社村香內路211號	香社村
6	水仙宮	萬丹鄉水仙村大勇路105號	水仙村
7	忠心宮	萬丹鄉社口村忠心路311號	社口村
8	慈濟宮	萬丹鄉磚寮村慈濟路103-1號	磚寮村
9	建隆宮	萬丹鄉社中村社上路3號	社中村
10	真武廟	萬丹鄉社上村土庫路105號	社上村
11	鳳山寺	萬丹鄉加興村社皮路二段1號	加興村
12	太子宮	萬丹鄉上村村社皮路一段299號	上村村
13	三清宮	萬丹鄉社皮村大順路71號	社皮村
14	萬泉寺	萬丹鄉寶厝村中興路二段435號	寶厝村
15	大憲宮	萬丹鄉萬後村大憲街	萬後村

民生必需品配售站

萬丹鄉民生必需品配售站一覽表

目次	配售站(名稱)	地址	配售範圍 (村里鄰)
16	保全宮	萬丹鄉萬全村成功街二段157號	萬全村
17	竹惠宮	萬丹鄉萬惠村惠安路11號	萬惠村
18	水泉社區活動中心	萬丹鄉水泉村泉利街95號	水泉村
19	萬安古地	萬丹鄉萬丹路一段112號	萬安村
20	天鳳壇	萬丹鄉廣安村廣安路211巷12號	廣安村
21	清水寺	萬丹鄉田厝村寶田路508號	田厝村
22	協元寺	萬丹鄉崙頂村惠崙路976號	崙頂村
23	後村集會所	萬丹鄉後村村後庄路152號	後村村
24	灣內社區活動中心	萬丹鄉灣內村香內路503號	灣內村
25	普庵壇	萬丹鄉廈北村下蚶路368號	廈北村
26	萬惠村	萬丹鄉萬惠村惠安路11號	萬惠村
27	新鐘村	萬丹鄉新鐘村新鐘路167號	新鐘村
28	農惠宮	萬丹鄉萬生村成功街一段32號	萬生村
29	四維村	萬丹鄉四維村四維東路425號	四維村
30	新庄村	萬丹鄉新鐘村新鐘路167號	新庄村

民生必需品配售站

長治鄉民生必需品配售站一覽表

目次	配售站 (名稱)	地 址	配售範圍 (村里鄰)
1	復興村	屏東縣長治鄉復興村復興路136號	復興村
2	榮華村	屏東縣長治鄉信義路145號	榮華村
3	繁華村	屏東縣長治鄉繁華路171號	繁華村
4	繁隆村	屏東縣長治鄉水源路9號	繁隆村
5	繁昌村	屏東縣長治鄉中山路94號	繁昌村
6	繁榮村	屏東縣長治鄉水源路96號	繁榮村
7	德成村	屏東縣長治鄉中興路654號	德成村
8	德和村	屏東縣長治鄉德和村德和路45-1號	德和村
9	德協村	屏東縣長治鄉中興路629號	德協村
10	德榮村	屏東縣長治鄉下厝街53號	德榮村
11	崙上村	屏東縣長治鄉自強巷58號	崙上村
12	新潭村	屏東縣長治鄉仁義巷33號	新潭村
13	長興村	屏東縣長治鄉長興路449號	長興村
14	香楊村	屏東縣長治鄉香楊村香楊路1巷3之92號	香楊村

15	潭頭村	屏東縣長治鄉潭頭路242號	潭頭村
16	進興村	屏東縣長治鄉新進巷7號	進興村

民生必需品配售站

麟洛鄉公所民生必需品配售站一覽表

目次	配售站 (名稱)	地 址	配售範圍 (村里鄰)
1	湧源堂	屏東縣麟洛鄉新田村民族路238號	新田村
2	鄭成功廟	屏東縣麟洛鄉麟頂村成功路170號	麟頂村
3	麟洛鄉公所	屏東縣麟洛鄉麟蹄村中山路158號	麟蹄村
4	福聖宮	屏東縣麟洛鄉麟趾村中華路68號	麟趾村
5	慈海宮	屏東縣麟洛鄉田中村延和街長春巷43號	田中村
6	朝鳳宮	屏東縣麟洛鄉田心村中正路394號	田心村
7	國聖宮	屏東縣麟洛鄉田道村中華路302號	田道村

民生必需品配售站

屏東縣九如鄉民生必需品配售站一覽表

目次	配售站 (名稱)	地 址	配售範圍 (村里鄰)
1	九如鄉三山國王廟配售站	屏東縣九如鄉九明村仁愛街174號	九清村
2	九明村老人活動中心	屏東縣九如鄉九明村九龍路55號	九明村
3	九如鄉圖書館 配售站	屏東縣九如鄉九如路二段264號	九塊村. 東寧村
4	三塊村配售站	屏東縣九如鄉三塊村三多路189號	三塊村
5	大坵村配售站	屏東縣九如鄉大坵村大仁路70號	大坵村
6	玉水村配售站	屏東縣九如鄉玉水村清水路70號	玉水村
7	玉泉村配售站	屏東縣九如鄉玉泉村中庄路41巷4號	玉泉村
8	東寧村配售站	屏東縣九如鄉東寧村東寧路64-3號	東寧村
9	後庄村配售站	屏東縣九如鄉後庄村後庄路159號	後庄村
10	洽興村配售站	屏東縣九如鄉洽興村平和路22-1號	洽興村
11	耆老村配售站	屏東縣九如鄉耆老村耆老路172號	耆老村

民生必需品配售站

里港鄉民生必需品配售站一覽表

目次	配售站 (名稱)	地 址	配售範圍 (村里鄰)
1	過江村圖書館	屏東縣里港鄉過江村(路)43-1號	過江村
2	大平村雙慈宮	屏東縣里港鄉大平村(路)50號	大平村
3	玉田村玉田國 小	屏東縣里港鄉玉田村八德路91號	玉田村
4	潮厝社區活動 中心	屏東縣里港鄉潮厝村(路)117-1號	潮厝村
5	塔樓村塔樓國 小	屏東縣里港鄉塔樓村(路)21-3號	塔樓村
6	茄苳社區活動 中心	屏東縣里港鄉茄苳村(路)69-1號	茄苳村
7	鐵店社區活動 中心	屏東縣里港鄉鐵店村(路)41-46號	鐵店村
8	載興社區活動 中心	屏東縣里港鄉載興村(路)115-5號	載興村
9	永春社區活動 中心	屏東縣里港鄉永春村成功路14號	永春村
10	春林村里港國 中	屏東縣里港鄉春林村里中路10號	春林村
11	中和社區活動 中心	屏東縣里港鄉中和村南進路1-1號	中和村
12	三廂社區活動 中心	屏東縣里港鄉三廂村三和路51-5號	三廂村
13	土庫老人文康 活動中心	屏東縣里港鄉土庫村(路)97-12號1樓	土庫村

14	瀾力社區活動中心	屏東縣里港鄉瀾力村(路)8-3號	瀾力村
----	----------	------------------	-----

民生必需品配售站

鹽埔鄉民生必需品配售站一覽表

目次	配售站 (名稱)	地 址	配售範圍 (村里鄰)
1	鹽南村配售站 (鹽埔國小)	屏東縣鹽埔鄉鹽南村光復路90號	鹽北村、鹽中 村、鹽南村
2	高朗村配售站 (高朗國小)	屏東縣鹽埔鄉高朗村民治路37號	高朗村
3	振興村配售站 (振興國小)	屏東縣鹽埔鄉振興村光明路36號	振興村
4	久愛村配售站 (朝聖宮)	屏東縣鹽埔鄉久愛村光華路鹽埔段 1198號	久愛村
5	洛陽村配售站 (洛陽社區活 動中心)	屏東縣鹽埔鄉洛陽村四維路101號	洛陽村
6	彭厝村配售站 (彭厝社區活 動中心)	屏東縣鹽埔鄉彭厝村勝利街10號	彭厝村
7	永隆村配售站 (永隆社區活 動中心)	屏東縣鹽埔鄉永隆村永樂路45號	永隆村
8	新二村配售站 (新圍國小禮 堂)	屏東縣鹽埔鄉新二村維新路67號	新二村、新圍村
9	仕絨村配售站 (三聖宮活動 中心)	屏東縣鹽埔鄉仕絨村北還路2之1號	仕絨村

民生必需品配售站

屏東縣高樹鄉民生必需品配售站一覽表

目次	配售站 (名稱)	地 址	配售範圍 (村里鄰)
1	新豐村配售站	高樹鄉新豐村泰和路4-1號	新豐村
2	舊寮村配售站	高樹鄉舊寮村長美路172號	舊寮村
3	司馬村配售站	高樹鄉舊寮村長美路 64號	司馬村
4	菜寮村配售站	高樹鄉菜寮村大平路 9號	菜寮村
5	大埔村配售站	高樹鄉大埔村和興路東振新段340-3 地號	大埔村
6	高樹村配售站	高樹鄉南興路47號	高樹村
7	東興村配售站	高樹鄉東振新段 663地號	東興村
8	東振村配售站	高樹鄉東振村民權路 79號	東振村
9	長榮村配售站	高樹鄉興中路106號	長榮村
10	舊庄村配售站	高樹鄉舊庄村光復路 20號	舊庄村
11	田子村配售站	高樹鄉田子村蕉場路 43號	田子村

民生必需品配售站

屏東縣高樹鄉民生必需品配售站一覽表

目次	配售站 (名稱)	地 址	配售範圍 (村里鄰)
12	新南村配售站	高樹鄉新南村社北路新南段330地號	新南村
13	鹽樹村配售站	高樹鄉鹽樹村公平路 25號	鹽樹村
14	源泉村配售站	高樹鄉源泉村泉興路2-7號	源泉村
15	建興村配售站	高樹鄉大山一路83-5號	建興村
16	泰山村配售站	高樹鄉泰山村路產業路91號	泰山村
17	廣興村配售站	高樹鄉廣興村中正路 79號	廣興村
18	廣福村配售站	高樹鄉廣福村廣福路 24號	廣福村
19	南華村配售站	高樹鄉南華村世一路 28號	南華村

民生必需品配售站

萬巒鄉民生必需品配售站一覽表

目次	配售站 (名稱)	地 址	配售範圍 (村里鄰)
1	萬巒鄉公所展演廳	屏東縣萬巒鄉萬巒村中正路27號	萬巒村
2	屏東縣萬巒國中	屏東縣萬巒鄉萬和村褒忠路5號	萬全村
3	萬巒鄉圖書館	屏東縣萬巒鄉萬和村中正路24號	萬和村
4	鹿寮村活動中心	屏東縣萬巒鄉鹿寮村永康路50號	鹿寮村
5	硫黃村活動中心	屏東縣萬巒鄉硫黃村重慶路7號	硫黃村
6	泗溝村活動中心	屏東縣萬巒鄉泗溝村永平路49號	泗溝村
7	五溝村活動中心	屏東縣萬巒鄉五溝村東興路34號	五溝村
8	成德村活動中心	屏東縣萬巒鄉成德村信敏路20之 1號	成德村
9	赤山村活動中心	屏東縣萬巒鄉赤山村東山路71號	赤山村
10	萬金村活動中心	屏東縣萬巒鄉萬金村萬興路65號	萬金村

民生必需品配售站

萬巒鄉民生必需品配售站一覽表

目次	配售站 (名稱)	地 址	配售範圍 (村里鄰)
11	佳佐村活動中心	屏東縣萬巒鄉佳佐村民生路66號	佳佐村
12	佳和村活動中心	屏東縣萬巒鄉佳和村佳興路42號	佳和村
13	新厝村活動中心	屏東縣萬巒鄉新厝村新樂路17號	新厝村
14	新置村活動中心	屏東縣萬巒鄉新置村新榮路1之1 號	新置村

民生必需品配售站

內埔鄉民生必需品配售站一覽表

目次	配售站 (名稱)	地 址	配售範圍 (村里鄰)
1	內埔村配售站	屏東縣內埔鎮文化路262號 (內埔國中)	內埔村
2	內田村配售站	屏東縣內埔鎮廣濟路2號 (內埔國小)	內田村
3	美和村配售站	屏東縣內埔鎮學人路321號 (美和科技大學)	美和村
4	和興村配售站	屏東縣內埔鄉和興路218號 (和禎園前廣場)	和興村
5	興南村配售站	屏東縣內埔鄉興義路33號 (興南社區活動中心)	興南村
6	義亭村配售站	屏東縣內埔鄉育文路73號 (育英國小)	義亭村
7	東寧村配售站	屏東縣內埔鄉民善路3號 (東寧村辦公處)	東寧村
8	豐田村配售站	屏東縣內埔鄉新中路49號 (豐田國小)	豐田村
9	振豐村配售站	屏東縣內埔鄉信興巷101號 (屏東縣私立立群幼兒園)	振豐村
10	富田村配售站	屏東縣內埔鄉里仁路202號 (富田國小)	富田村
11	竹圍村配售站	屏東縣內埔鄉竹東路556號 (竹圍村辦公處)	竹圍村

民生必需品配售站

內埔鄉民生必需品配售站一覽表

目次	配售站 (名稱)	地 址	配售範圍 (村里鄰)
12	東勢村配售站	屏東縣內埔鄉大同路三段20號 (東勢國小)	東勢村
13	上樹村配售站	屏東縣內埔鄉樹山路145號 (屏東內埔宣化堂)	上樹村
14	東片村配售站	屏東縣內埔鄉光復路31號 (內埔鄉東片社區發展協會)	東片村
15	老埤村配售站	屏東縣內埔鄉壽比路 130巷217巷3號 (內埔鄉老埤衛生室)	老埤村
16	中林村配售站	屏東縣內埔鄉觀山街327號 (臺灣基督長老教會中林教會)	中林村
17	龍泉村配售站	屏東縣內埔鎮昭勝路438號 (崇文國中)	龍泉村
18	龍潭村配售站	屏東縣內埔鎮原勝路63號 (台灣電力公司龍泉服務所)	龍潭村
19	大新村配售站	屏東縣內埔鄉大新路109號 (新生國小)	大新村
20	建興村配售站	屏東縣內埔鄉建興路216號 (榮華國小)	建興村
21	黎明村配售站	屏東縣內埔鄉黎明村西淇路177號 (黎明國民小學)	黎明村

民生必需品配售站

內埔鄉民生必需品配售站一覽表

目次	配售站 (名稱)	地 址	配售範圍 (村里鄰)
22	隘寮村配售站	屏東縣內埔鄉清涼路二段238號 (隘寮國小)	隘寮村
23	水門村配售站	屏東縣內埔鄉成功路83號 (國立內埔農工)	水門村

民生必需品配售站

竹田鄉民生必需品配售站一覽表

目次	配售站 (名稱)	地 址	配售範圍 (村里鄰)
1	竹田村民眾活動中心	屏東縣竹田鄉竹田村中正路20號	竹田村、二崙村、美崙村
2	竹南社區活動中心	屏東縣竹田鄉竹南村竹南路59號	竹南村、泗洲村
3	大湖村配售站	屏東縣竹田鄉大湖村大明路32-3號	大湖村、六巷村、鳳明村
4	福田村配售站	屏東縣竹田鄉福田村瑞竹路1-5號	福田村、永豐村、西勢村
5	糶糶村配售站	屏東縣竹田鄉糶糶村振福路37-4號	糶糶村、履豐村、頭崙村、南勢村

民生必需品配售站

新埤鄉民生必需品配售站一覽表

目次	配售站(名稱)	地址	配售範圍 (村里鄰)
1	新埤國小	屏東縣新埤鄉新埤村新華路165號	新埤村
2	新埤國中	屏東縣新埤鄉建功村建功路190號	建功村、打鐵村、南豐村
3	餉潭國小	屏東縣新埤鄉餉潭村龍潭路149號	箕湖村、餉潭村
4	萬隆國小	屏東縣新埤鄉萬隆村中山路126號	萬隆村

民生必需品配售站

枋寮鄉民生必需品配售站一覽表

目次	名稱	地址	配售範圍 (村)
1	枋寮鄉第五老人會	枋寮鄉保生村海邊路 2號	保生村
2	僑德國小	枋寮鄉隆山村僑德路186號	隆山村
3	建興國小	枋寮鄉人和村建興路 39號	人和村
4	東海國小	枋寮鄉東海村東海路486號	東海村
5	太源分校	枋寮鄉太源村太源路2-10號	太源村
6	新開分校	枋寮鄉新開村新開路 1號	新開村
7	枋寮國小	枋寮鄉枋寮村德興路197號	枋寮村
8	三村聯合村辦公處	枋寮鄉地利村建興路256號	地利村
9	五龍寺	枋寮鄉地利村復興路167號	天時村
10	保安宮	屏東縣枋寮鄉中寮村保安路 215號	中寮村
11	漁民活動中心	枋寮鄉中山路171巷50號	安樂村
12	新龍村活動中心	屏東縣枋寮鄉中山路171巷 50號	新龍村
13	大庄村辦公處	枋寮鄉新龍村義民路 32號	大庄村

14	玉泉村活動中心	枋寮鄉玉泉村玉泉路2號	玉泉村
15	內寮村辦公處	枋寮鄉枋寮鄉瓦窯路12號之1	內寮村

民生必需品配售站

屏東縣新園鄉民生必需品配售站一覽表

目次	配售站 (名稱)	地 址	配售範圍 (村里鄰)
1	瓦礫村配售站	屏東縣新園鄉瓦礫村四環路3-1號	瓦礫村
2	仙吉村配售站	屏東縣新園鄉仙吉村仙隆路51號	仙吉村
3	田洋村配售站	屏東縣新園鄉田洋村田南路63號	田洋村
4	新園村配售站	屏東縣新園鄉新園村馬祖路49號 (新園國小)	新園村
5	新東村配售站	屏東縣新園鄉新東村平和路103號	新東村
6	港墘村配售站	屏東縣新園鄉港墘村港庄17號	港墘村
7	內庄村配售站	屏東縣新園鄉內庄村興安路83—1號	內庄村
8	港西村配售站	屏東縣新園鄉港西村南進路37—10號	港西村
9	五房村配售站	屏東縣新園鄉五房村福德路73號	五房村
10	烏龍村配售站	屏東縣新園鄉烏龍村龍頭路46—2號 (龍聖宮)	烏龍村
11	興龍村配售站	屏東縣新園鄉興隆村南興路278號	興龍村

民生必需品配售站

屏東縣新園鄉民生必需品配售站一覽表

目次	配售站 (名稱)	地 址	配售範圍 (村里鄰)
12	中洲村配售站	屏東縣新園鄉中州村仁愛路86號 (新園鄉第九老人會)	中洲村
13	南龍村配售站	屏東縣新園鄉南龍村南興路217號 (烏龍國小)	南龍村
14	共和村配售站	屏東縣新園鄉共和村義仁路5號 (進海宮)	共和村
15	鹽埔村配售站	屏東縣新園鄉鹽埔村聖心路100—1號	鹽埔村

民生必需品配售站

崁頂鄉民生必需品配售站一覽表

目次	名稱	地址	配售範圍(村)
1	崁頂鄉第1配售站	屏東縣崁頂鄉崁頂村10鄰中正路 18號	崁頂村
2	崁頂鄉第2配售站	屏東縣崁頂鄉園寮村14鄰南州路 1-1號	園寮村
3	崁頂鄉第3配售站	屏東縣崁頂鄉力社村3鄰舊店路 24-2號	力社村
4	崁頂鄉第4配售站	屏東縣崁頂鄉圍內村5鄰竹圍路8 號	圍內村
5	崁頂鄉第5配售站	屏東縣崁頂鄉洲子村15鄰光明路 7號	洲子村
6	崁頂鄉第6配售站	屏東縣崁頂鄉北勢村7鄰北勢路 8-3號	北勢村
7	崁頂鄉第7配售站	屏東縣崁頂鄉越溪村4鄰新生路 74號	越溪村
8	崁頂鄉第8配售站	屏東縣崁頂鄉港東村15鄰平和南 路124號	港東村

民生必需品配售站

林邊鄉民生必需品配售站一覽表

目次	配售站 (名稱)	地 址	配售範圍 (村)
1	林邊國小	屏東縣林邊鄉中山路68號	林邊村、中林村
2	林邊國中	屏東縣林邊鄉光林村和平路43號	光林村
3	仁和國小	屏東縣林邊鄉中山路417號	仁和村
4	永樂村老人 文康中心	屏東縣林邊鄉永樂村美華路197-62號	永樂村
5	鎮安村市場	屏東縣林邊鄉鎮安村永和路122號	鎮安村
6	田厝社區活 動中心	屏東縣林邊鄉田厝村成功路3巷34之8 號	田厝村
7	崎峰國小	屏東縣林邊鄉崎峰村裕後路2號	崎峰村
8	水利國小	屏東縣林邊鄉水利村豐漁路117號	水利村
9	竹林國小	屏東縣林邊鄉竹林村中興路122號	竹林村

民生必需品配售站

南州鄉民生必需品配售站一覽表

目次	配售站 (名稱)	地 址	配售範圍 (村里鄰)
1	仁里村社區活動中心	屏東縣南州鄉仁里村仁愛路6號	仁里村
2	溪北村社區活動中心	屏東縣南州鄉溪北村仁里路93號	溪北村
3	七塊村社區活動中心	屏東縣南州鄉七塊村新生路40號	七塊村
4	同安村社區活動中心	屏東縣南州鄉同安村牛埔路2號	同安村
5	壽元村社區活動中心	屏東縣南州鄉壽元村壽元路107號	壽元村
6	溪洲村社區活動中心	屏東縣南州鄉溪洲村新興路85號	溪洲村
7	溪南村社區活動中心	屏東縣南州鄉溪南村人和路3巷17號	溪南村
8	萬華村社區活動中心	屏東縣南州鄉萬華村萬華路6巷4號	萬華村
9	米崙村社區活動中心	屏東縣南州鄉米崙村中興路86號	米崙村
10	南安村社區活動中心	屏東縣南州鄉南安村神農路77號	南安村

民生必需品配售站

佳冬鄉民生必需品配售站一覽表

目次	名稱	地址	配售範圍(村)
1	佳冬村三山國王廟	屏東縣佳冬鄉佳冬村啟南路57號	佳冬村
2	六根社區活動中心	屏東縣佳冬鄉六根村公園內	六根村
3	萬建村神農宮	屏東縣佳冬鄉萬建村忠義街207號	萬建村
4	賴家村天后宮	屏東縣佳冬鄉賴家村佳和路48號	賴家村
5	石光村廣惠宮	屏東縣佳冬鄉石光村中山路121號	石光村
6	玉光村玉光國小	屏東縣佳冬鄉玉光村民學路81號	玉光村
7	昌隆村神農宮	屏東縣佳冬鄉昌隆村東昌路5號	昌隆村
8	豐隆村三山國王宮	屏東縣佳冬鄉豐隆村大東路號	豐隆村
9	大同社區活動中心	屏東縣佳冬鄉大同村武丁路29-3號	大同村
10	羌園社區活動中心(羌園村福園宮)	屏東縣佳冬鄉羌園村內館路1號	羌園村
11	塹豐村慈惠宮	屏東縣佳冬鄉塹豐村塹田路190號	塹豐村
12	燄溫村社區活動中心(燄溫村萬壽宮)	屏東縣佳冬鄉燄溫村炯興路萬壽宮	燄溫村

民生必需品配售站

琉球鄉民生必需品配售站一覽表

目次	配售站(名稱)	地 址	配售範圍 (村里鄰)
1	本福村三隆宮 配售站	屏東縣琉球鄉本福村中山路45號	本福村
2	中福村社區活 動中心配售站	屏東縣琉球鄉中福村三民路7巷20號	中福村
3	漁福村社區活 動中心配售站	屏東縣琉球鄉漁福村本漁路81巷5號	漁福村
4	大福村社區活 動中心配售站	屏東縣琉球鄉大福村和平路3巷14-1號	大福村
5	南福村社區活 動中心配售站	屏東縣琉球鄉南福村忠孝路1-10號	南福村
6	天福村社區活 動中心配售站	屏東縣琉球鄉天福村 3巷	天福村
7	上福村社區活 動中心配售站	屏東縣琉球鄉上福村復興路1巷1號之8	上福村
8	杉福村社區活 動中心配售站	屏東縣琉球鄉杉福村復興路 1 巷 1 號之 8地下1樓	杉福村

民生必需品配售站

車城鄉民生必需品配售站一覽表

目次	配售站 (名稱)	地 址	配售範圍 (村里鄰)
1	海口社區活動中心	屏東縣車城鄉海口村(路)58號	海口村
2	田中社區活動中心	屏東縣車城鄉田中村(路)15-1號	田中村
3	興安社區社區活動中心	屏東縣車城鄉福安村(路)6-3號	福興、福安村
4	統埔社區活動中心	屏東縣車城鄉統埔村(路)33號	統埔村
5	溫泉社區活動中心	屏東縣車城鄉溫泉村(路)245號	溫泉村
6	保力社區活動中心	屏東縣車城鄉保力村龍井路23號	保力村
7	新街社區活動中心	屏東縣車城鄉新街村(路)100號	新街村
8	埔墘社區活動中心	屏東縣車城鄉埔墘村(路)25-3號	埔墘村
9	射寮社區活動中心	屏東縣車城鄉射寮村(路)128號	射寮村

10	後灣社區活動 中心	屏東縣車城鄉後灣村(路)95號	後灣村
----	--------------	-----------------	-----

民生必需品配售站

滿州鄉民生必需品配售站一覽表

目次	配售站 (名稱)	地 址	配售範圍 (村里鄰)
1	九棚村及港仔 村老人活動中 心	屏東縣滿州鄉九鵬路大愛巷6號	九棚村、港仔村
2	長樂村長壽俱 樂部	屏東縣滿州鄉長樂村和平路61號	長樂村
3	嚮林活動中心	屏東縣滿州鄉福德路 64號	嚮林村
4	滿州鄉公所	屏東縣滿州鄉中山路 43號	滿州村、里德村
5	永靖活動中心	屏東縣滿州鄉永靖村庄內路18號	永靖村
6	港口活動中心	屏東縣滿州鄉港口村港口路42號	港口村

民生必需品配售站

枋山鄉民生必需品配售站一覽表

目次	配售站 (名稱)	地 址	配售範圍 (村里鄰)
1	加祿村配售站	屏東縣枋山鄉加祿村會社28號	加祿村
2	枋山村配售站	屏東縣枋山鄉枋山村枋山路82號	枋山村
3	楓港村配售站	屏東縣枋山鄉楓港村舊庄1-2號	楓港村
4	善餘村配售站	屏東縣枋山鄉善餘村光復24號	善餘村

民生必需品配售站

三地門鄉民生必需品配售站一覽表

目次	配售站 (名稱)	地 址	配售範圍 (村里鄰)
1	大社村配售站	屏東縣三地門鄉大社村和平路2段35號	大社村
2	德文村配售站	屏東縣三地門鄉德文村德文巷9號	德文村
3	達來村配售站	屏東縣三地門鄉達來村6鄰90號	達來村
4	三地村配售站	屏東縣三地門鄉三地村行政街1號	三地村
5	賽嘉村配售站	屏東縣三地門鄉賽嘉村賽嘉巷1號	賽嘉村
6	口社村配售站	屏東縣三地門鄉口社村信義巷1號	口社村
7	馬兒村配售站	屏東縣三地門鄉馬兒村馬兒巷2號	馬兒村
8	安坡村配售站	屏東縣三地門鄉安坡村高山巷1-2號	安坡村
9	青山村配售站	屏東縣三地門鄉青山村5鄰21號	青山村
10	青葉村配售站	屏東縣三地門鄉青葉村光復巷73-3號	青葉村

民生必需品配售站

霧台鄉民生必需品配售站一覽表

目次	配售站 (名稱)	地 址	配售範圍 (村里鄰)
1	霧頭山商店	屏東縣霧台鄉岩坂巷7鄰20號	霧台村
2	永豐商店	屏東縣霧台鄉中山巷6鄰50號	霧台村
3	東川商店	屏東縣霧台鄉大武村東川巷3鄰1-1號	大武村
4	好茶社區發展協會	屏東縣霧台鄉好茶村古茶柏安街120巷10號	好茶村
5	佳暮商行	屏東縣霧台鄉佳暮村光明巷29號	佳暮村
6	魯凱皇家學院	屏東縣長治鄉百合路 1號	阿禮村
7	長治百合辦公室	屏東縣長治鄉百合路202號	吉露村

民生必需品配售站

瑪家鄉民生必需品配售站一覽表

目次	名稱	地址	配售範圍 (村)
1	三和活動中心	瑪家鄉三和村三和巷20號	三和村
2	北葉活動中心	瑪家鄉北葉村風景巷1-8號	北葉村
3	瑪家活動中心	瑪家鄉瑪家村馬卡札亞札亞街 1號	瑪家村
4	涼山活動中心	瑪家鄉涼山村涼山巷20號	涼山村
5	佳義活動中心	瑪家鄉佳義村泰平巷11號	佳義村
6	排灣活動中心	瑪家鄉排灣村5鄰58號	排灣村

民生必需品配售站

泰武鄉民生必需品配售站一覽表

目次	配售站 (名稱)	地 址	配售範圍 (村里鄰)
1	泰武村辦公室	屏東縣泰武鄉大武山一街36號	泰武村
2	平和社區多功能 活動中心	屏東縣泰武鄉平和村2鄰泰和巷17號	平和村
3	萬安村多功能活 動中心	屏東縣泰武鄉萬安村1鄰萬安3號	萬安村
4	佳平村多功能活 動中心	屏東縣泰武鄉佳平村1鄰佳平巷12號	佳平村
5	武潭社區多功能 活動中心	屏東縣泰武鄉武潭村2鄰潭中巷83號	武潭村
6	佳興社區多功能 活動中心	屏東縣泰武鄉佳興村2鄰佳興28號	佳興村

民生必需品配售站

來義鄉民生必需品配售站一覽表

目次	配售站 (名稱)	地 址	配售範圍 (村里鄰)
1	來義村辦公處	屏東縣來義鄉來義村20號號	來義村
2	義林村配售站	屏東縣來義鄉義林村3鄰62-2號	義林村
3	丹林村活動中心	屏東縣來義鄉丹林村25-1號	丹林村
4	古樓村集會所	屏東縣來義鄉古樓村中正路17-2號	古樓村
5	文樂村活動中心	屏東縣來義鄉文樂1鄰新樂5-7號	文樂村
6	望嘉村辦公室	屏東縣來義鄉望嘉村114-1號	望嘉村
7	南和村活動中心	屏東縣來義鄉南和村180號	南和村

民生必需品配售站

春日鄉民生必需品配售站一覽表

目次	名稱	地址	配售範圍 (村)
1	春日村導覽中心	春日鄉春日村(路)16號	春日村、古華村
2	歸崇村聚會所	歸崇村玉山路60-1號	七佳村、歸崇村、 力里村
3	士文村聚會所	士文村士文路64-2號	士文村

民生必需品配售站

獅子鄉民生必需品配售站一覽表

目次	配售站 (名稱)	地 址	配售範圍 (村里鄰)
1	楓林村配售站	屏東縣獅子鄉楓林村1鄰6號	楓林村
2	丹路村配售站	屏東縣獅子鄉丹路村1鄰1號	丹路村
3	草埔村配售站	屏東縣獅子鄉草埔村6鄰46號	草埔村
4	內文村配售站	屏東縣獅子鄉內文村3鄰26號	內文村
5	南世村配售站	屏東縣獅子鄉南世村1鄰11號	南世村
6	內獅村配售站	屏東縣獅子鄉內獅村6鄰6之12號	內獅村
7	獅子村配售站	屏東縣獅子鄉獅子村3鄰35號	獅子村
8	竹坑村配售站	屏東縣獅子鄉竹坑村1鄰8號	竹坑村

民生必需品配售站

牡丹鄉民生必需品配售站一覽表

目次	配售站(名稱)	地 址	配售範圍 (村)
1	石門村辦公處	屏東縣牡丹鄉石門村19號	石門村
2	牡丹村辦公處	屏東縣牡丹鄉牡丹村98號	牡丹村
3	東源村辦公處	屏東縣牡丹鄉東源村 6號	東源村
4	旭海村辦公處	屏東縣牡丹鄉旭海村旭海路93-1號	旭海村
5	高士村辦公處	屏東縣牡丹鄉高士村高士路107號	高士村
6	四林村辦公處	屏東縣牡丹鄉四林村37號	四林村

家庭防災準備

(一) 食物準備



國家防災日
National Disaster Preparedness Day



內政部消防署
National Fire Agency, MOI

準備3日份食物飲水實例

必需品

每人每日至少
3公升



主食

米、麵食



主菜

罐頭、
料理包



副菜

耐保存蔬果、
乾糧等



防災食物準備原則

考量家庭日常生活飲食習慣、營養平衡需求，準備適合自己的防災食物。

- 確認家中所有的食物。
- 考量家庭人數、營養均衡、個別喜好、慢性病或過敏禁忌，進而決定準備食物項目及數量。
- 確認各項食物保存期限，並於外包裝標示日期。
- 在保存期限前食用完畢，並於下次購物補足食品項。



賣場採購原則

少去多買
一次購足



家庭防災準備

(二) 緊急避難包




戰時災防教育

項目	名稱	做法	圖例
出血控制	直接加壓止血法	以紗布覆蓋傷口直接加壓	
	抬高傷肢止血法	可搭配直接加壓止血法，將傷肢抬高於心臟	
	止血點止血法	當直接加壓止血法無法控制出血時，用拇指或掌根壓迫患肢近心端脈動點	

燒
燙
(灼)
傷
處
置

沖

用乾淨的冷水輕輕沖洗或浸泡 20 至 30 分鐘



脫

在冷水中用剪刀剪開患處衣物，若沾黏於患處時，勿強行剝除



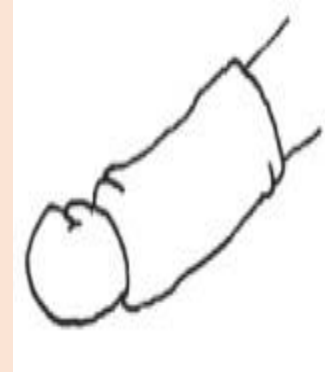
泡

持續浸泡冷水 30 分鐘



蓋

使用乾淨或無菌紗布覆蓋在患處上



送

送醫



緊急報案專線

電話	報案時機	說明
119	搶救災害及緊急救護	消防局報案專線
110	於生命財產遭受威脅、公共秩序遭受破壞、社會安全遭受危害時	警察局報案專線
1991	重大災害(難)發生，而電話線路不通或雍塞時	報平安專線
112	遇有緊急情況需救難急救，但所在位置手機收訊不佳時	緊急救難專線--透過手機撥打「112」即可轉接至警察局或消防局

後備軍人動員資訊

平時	教召頻次	退伍 8 年內，軍士官未滿 4 次選用 12 年
	教召課程	專長複訓、實彈射擊、戰鬥教練及組合訓練，並配合演習實施戰力驗證
	教召便民措施	未居住於戶籍地應召員可於召訓前 55 日，檢具相關證明至鄰近直轄市、縣(市)後備指揮部，辦理教育召集令指定地址變更作業
戰時	列管身分	現役軍人退伍及常備兵役軍事訓練結訓之後備軍人
	動員時機	戰時或非常事變時
	接獲召集令作為	應立即自行至指定地點報到，參與部隊編成及臨戰訓練，遂行作戰任務

核子事故應變

核子事故發生時怎麼辦？

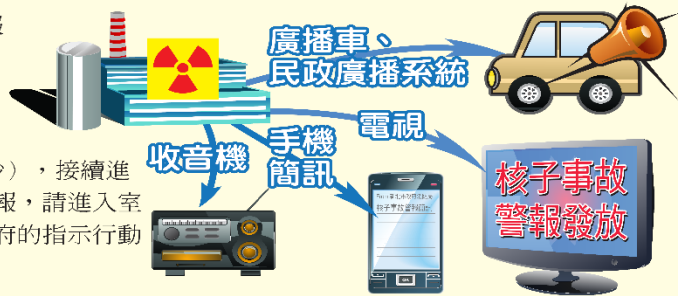


警報發放



進行自我防護

核電廠發生核子事故時，會發布預警警報，並透過巡迴廣播車、民政廣播系統、電視、收音機、手機簡訊等方式進行事故通知。



事故發生警報

響1秒，停1秒（重複2.5次，持續5.0秒），接續進行國、臺、英語廣播：「這是核能○廠事故警報，請進入室內不要驚慌，依照警察機關或電視、電臺中政府的指示行動。」，警報音與廣播共播放兩次。

事故解除警報

連續50秒長音，接續進行國、臺、英語廣播：「這是核能○廠事故解除警報。」，警報音與廣播共播放兩次。

執行掩蔽

室內：

不要外出，關閉門窗，空調設備調為室內循環模式，打開收音機、電視，**注意最新的狀況**，並預做疏散的準備，請放「**我已被通知進行掩蔽**」指示牌。

室外：

儘快返家或離開事故影響區域，原則上**曝露在室外的食物及飲用水不要食用**，放置於室內的飲用水或食物則可安心食用；**注意最新的狀況**。

車上：

關閉車窗，打開收音機瞭解最新狀況，儘快開車返家或離開事故影響區域。



服用碘片

服用時機：

當核子事故發生時，**必須在政府下達命令時，才可服用**。

服用劑量：



注意事項：

1. 40歲以上成人原則不建議服用，請依政府指示行動。
2. 對碘有過敏的人、新生兒、孕婦應先詢問醫師後才可服用。

保存方式：

鋁箔包裝的碘片可儲存在室溫下，並置於簡便醫藥箱內，避免遺失。

